

Sunil Gupta  
(J.E)

# CIRCLE RATE LIST

(सम्पत्ति मूल्यांकन सूची )


2007

दिनांक 23 जनवरी 2008 से दिनांक 31 अक्टुबर 2009 तक प्रभावी

Binded by:- Durga Photo Copier, 13 Court Road, Dehradun

Ph:- 9411137874

9411717434



# तहसील देहरादून, जनपद देहरादून

उत्तर प्रदेश स्टाम्प (सम्पत्ति मूल्यांकन) नियमावली, 1997 के द्वारा प्रदत्त अधिकारों का प्रयोग करते हुए जनपद देहरादून के तहसील देहरादून के लिए द्विवार्षिक न्यूनतम औसत बाजारी दरों का निर्धारण विवरण पत्र के अनुसार किया गया था तथा प्रसारित किया गया था, में संशोधन करते हुए संशोधित द्विवार्षिक न्यूनतम औसत बाजारी दरों का निर्धारित विवरण संलग्न विवरण-पत्र के अनुसार किया जा रहा है। यह दरें दिनांक 23 जनवरी, 2008 से दिनांक 31 अक्टूबर, 2009 तक प्रभावी होंगी।

Y. Sumas  
22.01.08

(विनोद कुमार सुमन)

अपर जिलाधिकारी (वित्त एवं राजस्व)  
देहरादून।

Ric

(डा० राकेश कुमार)  
कलेक्टर, देहरादून

## कार्यालय कलेक्टर, देहरादून

दिनांक जनवरी, 2008

पत्रांक: / स्टाम्प / 2007-2008

प्रतिलिपि निम्नलिखित को सूचनार्थ, परिपालनार्थ एवं आवश्यक कार्यवाही हेतु प्रेषित:

- 1- महानिरीक्षक निबंधन, उत्तराखण्ड, देहरादून।
- 2- जिला निबंधक, देहरादून
- 3- जिला स्टाम्प अधिकारी / अपर जिलाधिकारी (वित्त एवं राजस्व देहरादून)
- 4- सहायक महानिरीक्षक, निबंधन, देहरादून।
- 5- सब रजिस्ट्रार- I, देहरादून।
- 6- सब रजिस्ट्रार- II, देहरादून।
- 7- सब-रजिस्ट्रार, मसूरी।
- 8- उपजिलाधिकारी देहरादून।
- 9- उपजिलाधिकारी, मसूरी।
- 10- तहसीलदार देहरादून।

Ric

(डा० राकेश कुमार)  
कलेक्टर, देहरादून



उत्तर प्रदेश स्टाम्प (सम्पत्ति मूल्यांकन) नियमावली 1997 के द्वारा प्रदत्त अधिकारों का प्रयोग करते हुए जनपद देहरादून के तहसील देहरादून के लिए द्विवार्षिक संशोधित न्यूनतम औसत बाजारी दरों का निर्धारण विवरण पत्र के अनुसार किया जा रहा है, यह दरें दिनांक 23, जनवरी, 2008 से दिनांक 31 अक्टूबर, 2009 तक प्रभावी होंगी।

## नगर निगम में पूर्ण रूप से सम्मिलित ग्राम की दरें

क्र. सं.	क्षेत्र/ राजस्व ग्रामों के नाम	1000 वर्ग मीटर तक की मूनि के अन्तर्ग के लिए निर्धारित दरें (प्रति वर्ग मीटर)					व्यवसायिक दर प्रति वर्ग मीटर	रूकान/ रेस्टोरेण्ट/ कार्या. की प्रति वर्ग मीटर दर	अन्य व्यवसायिक प्रतिष्ठान की दर (प्रति वर्ग मीटर क्षेत्र के दर)	
		500 वर्ग मीटर तक सड़क से 100 मी. दूर निर्धारित दर	500 वर्ग मीटर तक सड़क से 100 मी. दूर निर्धारित दर	501 वर्ग मीटर से 1000 वर्ग मीटर तक सड़क पर निर्धारित दर	501 वर्ग मीटर से 1000 वर्ग मीटर तक सड़क पर निर्धारित दर	501 वर्ग मीटर से 1000 वर्ग मीटर तक सड़क पर निर्धारित दर			गोदाम	हाउस/ हाउस/ बाराक/ सिनेमा हल/ थैट्रोल पम्प
1		3	4	5	6	7	8	9	10	11
01.	1. केदारपुर 2. अयोध्यावाला 3. इन्दरपुर 4. घोरगुडास 5. चौड़ावाली 6. शाहपुर सत्तौर 7. शाहनगर 8. चक शाहनगर 9. कण्डौली (केन्द्रीयदूर) 10. अजबपुर कलां 11. अजबपुर खुर्द, 12. ब्रह्मावाला, 13. अजबपुर चक-1 14 अजबपुर चक-2	2500	2000	1900	1700	5000	90	80	50	50
02	1. माजरा 2. ब्राह्मणवाला 3. निरंजनपुर 4. कौलागढ़ मधक भूड 5. चक डालनवाला 6. गढी कैंट 7. धानी गांव 8. डुगाल गांव 9. प्रेम नगर 10. धरतावाला 11. धर्मपुरडाण्ड 12. गोपीवाला 13. लोहावाला, 14. कारगी ग्रांट 15. प्रेमपुर माफ़ी 16. राजपुर माफ़ी, 17. बाजावाला, 18. राधड़वाला, 19. कावली शेष क्षेत्र (नगर निगम क्षेत्र की दरों के अन्तर्गत कावली क्षेत्र में उल्लेखित कालोनी/ मीडल्लों को छोड़कर) 20. चक सेवला खुर्द	2500	2000	1900	1700	5000	90	80	50	50


टिप्पणी:- 1. उपरोक्त सूची में वर्णित ग्रामों में प्रमुख मोटर मार्गों पर पड़ने वाली किसी भी क्षेत्रफल की मूनि के अन्तर्ग पर सड़क से 350 मीटर तक मुख्य सड़क की दरें प्रभावी होंगी।

2. उपरोक्त शेष सं 1 में उल्लेखित राजस्व ग्रामों केवल रुकान/ केंद्रापुर, अजबपुर कलां, अजबपुर खुर्द, में कृषि उपयोग हेतु मूनि के अन्तर्ग पर 51,00,000/- रुपये प्रति हेक्टेयर सिंचित की दरें मूनि व 47,00,000/- रुपये प्रति हेक्टेयर की दरें अस्सिंचित मूनि के अन्तर्ग पर 1600/- रुपये प्रति वर्ग मीटर तक मूनि के अन्तर्ग पर 1500 वर्गमीटर तक मूनि के अन्तर्ग पर 1001 वर्गमीटर से अधिक किसी भी क्षेत्रफल के मूनि के अन्तर्ग पर 1000/- रुपये प्रति वर्ग मीटर से 2500 वर्गमीटर तक की मूनि के अन्तर्ग के लिए 1400/- रुपये प्रति वर्ग मीटर की समान दरें एवं 2500 वर्गमीटर से अधिक किसी भी क्षेत्रफल के मूनि के अन्तर्ग पर 1000/- रुपये प्रति वर्ग मीटर की समान दरें लागू होंगी। (शेष सं 1 में उल्लेखित राजस्व ग्रामों रुकान/ केंद्रापुर, अजबपुर कलां, अजबपुर खुर्द को छोड़कर शेष किसी भी राजस्व ग्राम में कृषि की दरें प्रभावी नहीं होंगी)

3. उपरोक्त शेष सं 2 में उल्लेखित राजस्व ग्रामों में माजरा, निरंजनपुर, कौलागढ़ मधक/ कौलागढ़ मधक नूट, धानी गांव, डुगाल गांव, धरतावाला, धर्मपुर डांडा, चक डालनवाला, गोपीवाला, लोहावाला, कारगीग्रांट, प्रेमपुरमाफ़ी, बाजावाला, चक सेवला खुर्द व शाहपुर सत्तौर आदि ग्रामों में 51,00,000/- रुपये प्रति हेक्टेयर की दरें सिंचित मूनि के लिए व 47,00,000/- रुपये प्रति हेक्टेयर की दरें अस्सिंचित मूनि के लिए लागू होंगी एवं 1001 वर्ग मीटर मूनि से 1500 वर्ग मीटर तक मूनि के अन्तर्ग पर 1600/- रुपये प्रति वर्ग मीटर की समान दरें लागू होंगी एवं 1501 वर्ग मीटर से 2500 वर्ग मीटर तक मूनि के अन्तर्ग पर 1400/- रुपये प्रति वर्ग मीटर की समान दरें लागू होंगी एवं 2501 वर्ग मीटर से किसी भी क्षेत्रफल तक उल्लेखित क्षेत्र की कृषि दरें प्रभावी होंगी तथा शेष राजस्व ग्राम ब्राह्मणवाला, गढी कैंट, प्रेमनगर, राजपुर माफ़ी, कावली क्षेत्र (नगर निगम क्षेत्र की दरों के अन्तर्गत कावली क्षेत्र में उल्लेखित कालोनी/ मीडल्लों को छोड़कर) इन ग्रामों में कृषि दरें प्रभावी न होकर उक्त व्यवस्था के अनुसार 1001 वर्ग मीटर मूनि से 2500 वर्ग मीटर मूनि तक की दरों पर उक्त व्यवस्था लागू होंगी जबकि 2501 वर्ग मीटर के पश्चात् इन ग्रामों में 1000/- रुपये प्रति वर्ग मीटर को दरें समान रूप से किसी भी क्षेत्रफल तक के मूनि के अन्तर्ग पर लागू होंगी।

1/5/11/11/11  
22/01/08

(विनोद कुमार सुमन)  
अपर जिलाधिकारी (वित्त एवं राजस्व)  
देहरादून।




**अर्द्धनगरीय क्षेत्र / विशिष्ट ग्राम**

क्र. सं.	क्षेत्र / राजस्व ग्रामों के नाम	सिंचित दर प्रति हेक्टेयर (लाख रु. में)	असिंचित दर प्रति हेक्टेयर (लाख रु. में)	1000 वर्ग मीटर तक की भूमि के अन्तरण के लिए निर्धारित दरें (प्रति वर्ग मीटर)					व्यवसायिक दर प्रति वर्ग मीटर	सुकान/रेस्टोरेट/कार्या. की प्रति वर्ग मीटर दर किराये की दर	अन्य व्यवसायिक प्रतिष्ठान की दर (प्रति वर्ग मीटर किराये की दर)		
				500 वर्ग मीटर तक सड़क पर निर्धारित दर	500 वर्ग मीटर तक सड़क से 100 मी. दूर निर्धारित दर	501 वर्ग मीटर तक सड़क से 100 मी. दूर निर्धारित दर	501 वर्ग मीटर से 1000 वर्ग मीटर तक सड़क से 100 मी. दूर निर्धारित दर	501 वर्ग मीटर से 1000 वर्ग मीटर तक सड़क से 100 मी. दूर निर्धारित दर			गोदाम	होटल / गेस्ट हाउस / बारातघर / सिनेमा हॉल / थियेटर पम्प	अस्पताल / धर्मशाला / मनोरंजन स्थल जो कि उ.प्र. प्रांति. अधि. के अन्तर्गत है।
1	2	3	4	5	6	7	8	9	10	11	12	13	
01.	1. नोथरोवाला 2. आमवाला तरला 3. बदीपुर नथनपुर 5. मोहकमपुर कलां. 6. मोहकमपुर खुर्द 7. हरवाला 8. कुवावाला 9. माजरी माफी 10. मियावाला 11. नवादा 12. बालावाला 13. लाडपुर 14. रायपुर 15. सुन्दरवाला 16. सौचोवाली 17. डांडा नूरीवाला 18. डांडा घोरग 19. डांडा लखौन्द	51	47	2200	2000	1600	1400	4300	85	65	50	50	
02.	1. जोहडी 2. मालसी 3. सिनौला 4. दानियों का डांडा 5. आरकेडिया ग्रान्ट 6. गोरखपुर माफी 7. सेवला कलां-8. महुवाला माफी 9. हरबश-वाला 10. मक्कावाला 11. विजयपुर हाथीबड़कला 12. भारुवाला 13. तैलपुरा ग्रान्ट 14. चन्द्रबनी ग्रान्ट 15. कुठाल गांव 16. किरसाली पछवादन 17. खेड़ा मानसिंह वाला 18. हरमजवाला 19. मिटठी भेडी 20. पित्थुवाला, 21. भारुवालाग्रान्ट 22. सेवलाखुर्द 23. मोहबखवाला, 24. बन्जारेवाला	51	47	2200	2000	1600	1400	4300	85	65	50	50	

**टिप्पणी:-** उपरोक्त सूची में वर्णित ग्रामों में प्रमुख मोटर मार्गों पर पड़ने वाली किसी भी क्षेत्रफल की भूमि के अन्तरण पर सड़क से 350 मीटर तक मुख्य सड़क की दरें प्रभावी होगी। उपरोक्त पैरा सं0 1 व 2 में उल्लिखित राजस्व ग्रामों में 1001 वर्ग मीटर से 1500 वर्ग मीटर तक भूमि के अन्तरण पर 1300/- रुपये प्रति वर्ग मीटर की समान दरें लागू होंगी एवं 1501 वर्ग मीटर से 2000 वर्ग मीटर तक भूमि के अन्तरण 1200/- रुपये प्रति वर्ग मीटर की समान दरें एवं 2001 वर्ग मीटर से अधिक भूमि के अन्तरण पर कृषि होने की दशा में उस क्षेत्र की कृषि-दरें प्रभावी होंगी।

Y. Suman  
22-01-23  
**(विनोद कुमार सुमन)**  
अपर जिलाधिकारी (वित्त एवं राजस्व)  
देहरादून।




## ग्रामीण क्षेत्र

क्र. सं.	क्षेत्र/ राजस्व ग्रामों के नाम	सिंचित दर प्रति हेक्टेयर (लाख रु. में)	असिंचित दर प्रति हेक्टेयर (लाख रु. में)	1000 वर्ग मीटर तक की भूमि के अन्तरण के लिए निर्धारित दरें (प्रति वर्ग मीटर)	व्यवसायिक दर प्रति वर्ग मीटर	दुकान/ स्टोरेज/ कार्या. की प्रति वर्ग मीटर दर	अन्य व्यवसायिक प्रतिष्ठान की दर (प्रति वर्ग मीटर किराये की दर)				
							गोदान	होटल/ गेस्ट हाउस/ बाराक/ सिनेमा हॉल/ पेट्रोल पम्प	अस्पताल/ धर्मशाला/ मनोरंजन स्थल जो कि उ.प्र. यात्रि. अधि. के अन्तर्गत है।		
				500 वर्ग मीटर तक सड़क पर निर्धारित दर	501 वर्ग मीटर से 1000 वर्ग मीटर तक सड़क पर निर्धारित दर	501 वर्ग मीटर से 1000 वर्ग मीटर तक सड़क से 100 मी. दूर निर्धारित दर	9	10	11	12	13
01	2. हरिपुर 3. चकतुनवाला 4. नथुवावाला 5. डैशवाला 6. लच्छीवाला 7. मिस्सरवाला कलां 8. घिसरपड़ी, 9. ननूर खेड़ा 10. डांडा खुदानेवाला 11. अस्थल 12. आमवाला मझला/ आमवाला उपरला, 13. चालग 14. कालागांव 15. गुजराड़ा मानसिंह 16. तरला नागल 17. आमवाला करनपुर 18. हटनाल गांव 19. कुल्हान मानसिंह 20. खुरांवा 21. नागल हटनाला 22. मरोठा 23. सोन्वोवाली मानसिंह 24. किरसाली परवाडून, 25. कुल्हान करनपुर,	47	44	500 वर्ग मीटर तक सड़क पर निर्धारित दर	501 वर्ग मीटर से 1000 वर्ग मीटर तक सड़क पर निर्धारित दर	501 वर्ग मीटर से 1000 वर्ग मीटर तक सड़क से 100 मी. दूर निर्धारित दर	4200	75	50	40	40

टिप्पणी:-

उपरोक्त सभी ग्रामों में मुख्य मोटर मार्गों पर प्रमुख मोटर मार्ग के दोनों ओर 350 मीटर के अन्दर स्थित भूमि के अन्तरण पर प्रमुख मोटर मार्गों की दरें प्रभावी होंगी।

उपरोक्त पैसा में उल्लिखित राजस्व ग्रामों में 1001 वर्ग मीटर से 1500 वर्ग मीटर तक भूमि के अन्तरण पर 1300/- रुपये प्रति वर्ग मीटर की समान दरें लागू होंगी एवं 1501 वर्ग मीटर से 2000 वर्ग मीटर तक भूमि के अन्तरण 1200/- रुपये प्रति वर्ग मीटर की समान दरें एवं 2001 वर्ग मीटर से अधिक भूमि के अन्तरण पर कृषि होने की दशा में उस क्षेत्र की कृषि दरें प्रभावी होंगी।

  
 (विनोद कुमार सुमन)  
 अपर जिलाधिकारी (वित्त एवं राजस्व)  
 देहरादून।




1	2	3	4	5	6	7	8	9	10	11	12	13	
02.	1. डोईवाला 2. चान्दमारी 3. प्रेमनगर 4. कुड़का वाला 5. माधोवाला 6. हंसूवाला 7. छदामीवाला 8. मारखम ग्रान्ट-1 9. मारखम ग्रान्ट-11 10. मिस्सरवाला खुर्द 11. खैरी 12. खाता 13. धर्मचक 14. तैलीवाला 15. बुल्लावाला 16. झबरवाला 17. दूधली 18. सिमलास ग्रान्ट 19. नागल ज्वालापुर 20. नागल बुलन्दावाला 21. फान्दूवाला 22. मौहम्मदपुर बड़कली 23. किशनपुर	29	27	1400	1200	800	700	4000	65	50	40	40	

टिप्पणी:- उपरोक्त सभी ग्रामों में मुख्य हरिद्वार रोड पर हरिद्वार रोड के दोनों ओर 350 मीटर के अन्दर स्थित भूमि के अन्तर्ण पर हरिद्वार रोड की दरें प्रभावी होंगी।  
उपरोक्त पैरा में उल्लिखित राजस्व ग्रामों में 1001 वर्ग मीटर से 1500 वर्ग मीटर तक भूमि के अन्तर्ण पर 500 रुपये प्रति वर्ग मीटर की समान दरें लागू होंगी एवं 1501 वर्ग मीटर से अधिक भूमि के अन्तर्ण पर कृषि होने की दशा में कृषि दरें प्रभावी होंगी।

1	2	3	4	5	6	7	8	9	10	11	12	13	
03.	1. बड़ोत 2. बांडावाली 3. बडासीग्रंट 4. भोपालपानी ग्रंट 5. मंडारीवाला 6. गुजरमी, 7. टिब्बा नालापानी गांव, 8. जगातखाना करनपुर, 9. काली माटी 10. धनौला 11. खैरी मानसिंह 12. मंगलूवाला 13. पाववाला सौडा 14. पुस्ताड़ी 15. रैनीवाला 16. सिल्ला 17. घन्डीत 18. फांगसी 19. फुलेत 20. थेवा 21. सौडा सरौली 22. टिमली मानसिंह 23. कारलीगाड़, 24. कैरवान करनपुर 25. भैंसवाड़ गांव 26. बगड़ा घोरन 27. छमरौली 28. चामासारी 29. द्वारा 30. हर्चावाला 31. क्यारा 32. बाबंठा 33. अखण्ड वाली मिलंग 34. नाली कलां 35. सिमियारी 36. सरौना 37. मझाड़ा 38. कैरवान मालकोट 39. डोमगांव 40. हथड़ीगांव	10	8	700	600	500	450	2200	80	50	35	35	

V. Sumit  
22.01.08  
(विनोद कुमार सुमन)  
अपर जिलाधिकारी (वित्त एवं राजस्व)  
देहरादून।



1	2	3	4	5	6	7	8	9	10	11	12	13
04 (क)	1. खेमादोज, 2. मल्हावाला, 3. मलूकावाला, 4. बिष्टगांव, 5. मण्डारगांव, 6. पुन्कल गांव, 7. बगराल गांव	36	33	3000	2600	2200	1700	4500	90	80	40	40
04. (ख)	1. चकबजारावाला, 2. अम्बीवाला, 3. चन्द्रबनी खालसा, 4. विजयपुर गोपीवाला, 5. गजियावाला, 6. गंगोल पंडितवाडी, 7. आसारोडी, 8. बामन गांव, 9. खाला गांव, 10. चिलासपुर काण्डली, 11. हरियावाला खुर्द, 12. पुरोहितवाला, 13. बहादुरपुर, 14. क्यारकुल्ली मट्टा, 15. घंघोडा	31	26	2200	2000	1600	1400	3500	75	60	40	40
05 (क)	1. गुनियाल गांव, 2. सलानगांव, 3. चन्द्रोटी, 4. भगवन्तपुर, 5. सलोनीवाला मयचक, 6. जमोलीवाला, 7. जमनीवाला, 8. उत्तडी गांव	40	38	2700	2400	2100	1700	5100	90	80	40	40
05. (ख)	1. सेरकी, 2. खेड़ागोपीवाला, 3. मकड़ेती, 4. सिंगली, 5. भितरली, 6. सरखेत, 7. रिखौली, 8. गल्जवाडी, 9. झड़ीपानी, 10. डोंकवाला	20	16	1800	1600	1300	1200	3600	70	60	40	40

• टिप्पणी 1. पैरा संख्या 4 क में सम्मिलित ग्रामों में मुख्य मार्ग पर पड़ने वाली किसी भी क्षेत्रफल की भूमि के अन्तर्ण पर सड़क से 350 मीटर तक 3500/- प्रति वर्ग मीटर की दर प्रभावी होगी तथा नगरपालिका मसूरी में पड़ने वाली भूमि पर नगर पालिका मसूरी की सुसंगत दरें इन दोनों में जो भी दरें अधिक होगी प्रभावी होगी।

• टिप्पणी 2. पैरा संख्या 4 ख में सम्मिलित ग्रामों में मुख्य मार्ग पर पड़ने वाली किसी भी क्षेत्रफल की भूमि के अन्तर्ण पर सड़क से 350 मीटर तक 3000/- प्रति वर्ग मीटर की दर प्रभावी होगी तथा नगर पालिका मसूरी में पड़ने वाली भूमि पर नगर पालिका मसूरी की सुसंगत दरें इन दोनों में जो भी दरें अधिक होगी प्रभावी होगी।

• टिप्पणी 3 पैरा संख्या 5 क में सम्मिलित ग्रामों में मुख्य मार्ग मसूरी रोड़ पर पड़ने वाली किसी भी क्षेत्रफल की भूमि के अन्तर्ण पर सड़क से 350 मीटर तक 5000/- प्रति वर्गमीटर की दर प्रभावी होगी एवं नगर पालिका मसूरी में पड़ने वाली भूमि पर नगर पालिका मसूरी की सुसंगत दरें इन दोनों में जो भी दरें अधिक होगी प्रभावी होगी।

• टिप्पणी 4 पैरा संख्या 5 ख में सम्मिलित ग्रामों में मुख्य मार्ग मसूरी रोड़ पर पड़ने वाली किसी भी क्षेत्रफल की भूमि के अन्तर्ण पर सड़क से 350 मीटर तक 3500/- प्रति वर्ग मीटर की दर प्रभावी होगी एवं नगर पालिका मसूरी में पड़ने वाली भूमि पर नगर पालिका मसूरी की सुसंगत दरें इन दोनों में जो भी दरें अधिक होगी प्रभावी होगी।

VJPM/2  
22.01.23  
(विनोद कुमार सुमन)  
अपर जिलाधिकारी (वित्त एवं राजस्व)  
देहरादून।



## डोईवाला टाउन एरिया क्षेत्र

क्र. सं.	क्षेत्र	सड़क से 50 मीटर तक आवासीय दर (प्रति वर्ग मीटर)	सड़क से 51 मीटर दूरी से 350 मीटर तक आवासीय दर (प्रति वर्ग मीटर)	व्यवसायिक दर (प्रति वर्ग मीटर)	सेक्टर/ दुकान/ कार्या. दर (प्रति वर्ग मीटर किराये की दर)	अन्य व्यवसायिक प्रतिष्ठान की दर (प्रति वर्ग मीटर किराये की दर)		
		निर्धारित दर	निर्धारित दर	निर्धारित दर	निर्धारित दर	गोदान	होटल/गेस्ट हाउस/ बारातघर/ सिनेमाहाल/ पेट्रोल पम्प	अस्पताल/ धर्मशाला/ मनोरंजन स्थल / अन्य जो कि उ.प्र. वाणि. अदि. के अन्तर्गत हैं।
1	2	3	4	5	6	7	8	9
01.	देहरादून-डोईवाला-ऋषिकेश, शुगरमिल रोड तथा प्रेमनगर बाजार रोड पर	5900	3600	5900	80	65	80	80
02	350 मीटर से आगे	3200	2300	3200	80	65	50	50

VJYman

22.01.08

(विनोद कुमार सुमन)  
अपर जिलाधिकारी (वित्त एवं राजस्व)

देहरादून।



## देहरादून नगर निगम क्षेत्र की दरें

प्रमुख क्षेत्र	क्षेत्र	सड़क से 50 मीटर तक आवासीय दर (प्रति वर्ग मीटर)	सड़क से 50 मीटर आगे आवासीय दर (प्रति वर्ग मीटर)	व्यवसायिक दर (प्रति वर्ग मीटर)	सेट्टरेंट/ दुकान/ कार्या की दर (प्रति वर्ग मीटर किराये की दर)	गोदाम	अन्य व्यवसायिक प्रतिष्ठान की दर (प्रति वर्ग मीटर किराये की दर)
		निर्धारित दर	निर्धारित दर	निर्धारित दर	निर्धारित दर	निर्धारित दर	निर्धारित दर
	2	3	4	5	6	7	8
01	1. राजपुर 2. डाकपट्टी 3. किशनपुर 4. जाखन 5. प्रतीतपुर सन्तौर	5400	5100	5800	90	70	50
02	1. वीरगिरवाली 2. घासमन्डी 3. बाडीगार्ड	4000	3200	5000	80	65	50
03	1. आर्यनगर 2. ओल्ड सर्वे रोड 3. दिलाराम बाजार (राजपुर रोड से 350 मीटर छोड़कर) 4. करनपुर बाजार 5. मानसिंहवाला 6. ओल्ड डालनवाला, 7. करनपुर बाजार, 8. ओल्ड सहस्त्रधारा रोड	5400	4300	5900	80	60	45
04	1. बंगाली मोहल्ला 2. डी0ए0वी0 कालेज रोड 3. सीमेन्ट रोड 4. नेगी रोड, 5. प्रिसिपल रोड 6. करनपुर मोहल्ला 7. बंगाली लाईब्रेरी रोड, 8. डी0एल0 रोड, 9. सेवक आश्रम रोड, 10. विष्णु रोड, 11. अर्धोईवाला (पुष्ट सं. 1 में उल्लिखित राजस्व ग्राम अर्धोईवाला को छोड़कर), 12. नदी रिस्सना 13. नालापानी रोड, 14. करनपुर खास	4200	3700	4900	80	60	45
05	1. म्यूनिसिपल रोड 2. इन्दर रोड 3. प्रीतन रोड 4. मोहिनी रोड 5. बलश्रीर रोड 6. तेग बहादुर रोड 7. सरकुलार रोड 8. नेहरू रोड 9. कर्जन रोड 10. लक्ष्मी रोड 11. चन्द्र रोड 12. नेमी रोड (इसके अतिरिक्त डालनवाला क्षेत्र में पड़ने वाली समस्त सड़कें तथा मौजा धर्मपुर का नहर/ नालें से उत्तर पूर्व का डालनवाला में पड़ने वाला समस्त क्षेत्र), 13. उग्र रोड, 14. डिक रोड	2700	7700	9000	100	75	50
06	डालनवाला नदी क्षेत्र में नदी के किनारों से 150 मीटर तक तथा एम. डी.डी.ए. कालोनी	4500	4000	5000	90	70	45

1/Summer  
22-01-08  
(विनोद कुमार सुमन)  
अपर जिलाधिकारी (वित्त एवं राजस्व)  
देहरादून।




1	2	3	4	5	6	7	8	9
07	1.पटेल रोड 2. न्यू रोड 3. कान्वैन्ट रोड 4. पन्त रोड 5. नरदेव शास्त्री मार्ग, 6. इन्दिरा मार्केट	7800	7700	9000	100	80	50	50
08	1. कलालों वाली गली	6000	5000	6000	100	75	50	50
09	1. धर्मपुर 2. नेहरू कालोनी 3. आराधर (उक्त तीनों क्षेत्रों के हरिद्वार रोड के दोनो तरफ 350 मीटर छोड़कर तथा डालनवाला क्षेत्र में आच्छादित क्षेत्र को छोड़ कर)	4200	3900	5000	100	75	50	50
10	शास्त्री नगर (समस्त लेन) हरिद्वार रोड से 350 मीटर छोड़ कर	4500	3900	5000	80	65	50	50
11	रेसकोर्स	9300	9000	10000	100	75	50	50
12	1. रेस्टकैम्प 2. चन्द्र नगर 3. त्यागी रोड 4. सन्त विनोबा भावे मार्ग (नाले से पूर्व)	4500	3600	5000	100	75	50	50
13	1. सन्त विनोबा भावे मार्ग नाले के बाद 2. देहराखास अन्य शेष क्षेत्र	3900	3500	4500	95	65	50	50
14	1. सीठामन्डी 2. सिगलमन्डी 3. मुस्लिम कालोनी 4. पथरी बाग 5. भन्डारी बाग समस्त ब्लॉक 6. रामनगर 7. लक्खीबाग (क्रमांक 6 एवं 7 के वह क्षेत्र जो कि सहारनपुर रोड के दोनों तरफ 350 मीटर छोड़कर स्थित है)	3900	3500	5600	95	65	50	50
15	1. महन्त रोड 2. मालवीय रोड 3. नेशनल रोड 4. पी0डी0 टन्डन रोड 5. विचारानन्द मार्ग 6. पार्क रोड 7. केशव रोड 8. सरस्वती सोनी मार्ग 9. गुरु रोड 10. ईस्ट पटेल नगर, 11. वेस्ट पटेल नगर (क्रमांक 10 एवं 11 के वह क्षेत्र जो कि सहारनपुर रोड से 350 मीटर छोड़कर स्थित है)	5400	4900	7000	100	75	50	50
16	1. पार्क रोड एवं गुरु रोड तथा सरस्वती सोनी मार्ग (तीनों सड़कों) का नदी क्षेत्र 2. शिवलोक कालोनी, 3. गांधी ग्राम 4. नेहरू नगर (उक्त क्षेत्रों के समस्त क्षेत्र जो कि कांवली रोड व सहारनपुर रोड से 350 मीटर छोड़कर स्थित है)	4700	4500	7000	100	75	50	50
17	1. इन्द्रेश नगर 2. जटिया मौहल्ला	3600	3000	5500	85	65	50	50
18	1. छबील बाग 2. खदरी मौहल्ला 3. बिन्दाल रोड	3600	3000	5600	95	65	50	50

V. Sumera  
22.01.08  
(विनोद कुमार सुमन)  
अपर जिलाधिकारी (वित्त एवं राजस्व)  
देहरादून।



1	2	3	4	5	6	7	8	9
19	1. खुडबुड़ा समस्त ब्लाक 2. अजीत प्रसाद मार्ग 3. अखाडा मौहल्ला 4. रामेश्वर मौहल्ला 5. आनन्द चौक 6. मालियान मौहल्ला 7. नेताजी मौहल्ला	4700	4400	5900	80	65	50	50
20	1. हकीकत राय नगर 2. मन्नू गंज 3. डाडीपुर मौहल्ला 4. गुजराती मौहल्ला	4700	3900	6500	85	65	50	50
21	1. लुनिया मौहल्ला	4800	3900	6500	85	65	50	50
22	1. डंगवाल मार्ग 2. बकरालवाला, 3. डोमालवाला, 4. परसोलीवाला, 5. अहीरमन्डी, 6. पत्थारियापीर	3600	3300	5200	85	65	50	50
23	1. इन्द्रिका कालोनी 2. चुक्खुवाला नई बस्ती 3. चुक्खुवाला 4. मित्रलोक कालोनी, 5. ओंकार रोड	4200	3600	5600	80	65	50	50
24	1. सालावाला 2. विजय कालोनी 3. हाथीबड़कला	3300	3000	4000	80	60	45	45
25	1. हाथी बड़कला नदी क्षेत्र	2400	2400	3900	75	60	45	45
26	1. राजेन्द्र नगर 2. किशन नगर, 3. बल्लपुर 4. कौलागढ़ 5. दीप लोक कालोनी, 6. नरेन्द्र विहार, 7. आनन्द विहार, 8. महेन्द्र विहार, 9. प्रकाश नगर-ईदगाह, 10. यमुना कालोनी	5200	4000	6300	100	75	50	50
27	1. सैयद मौहल्ला 2. पंडितवाड़ी 3. कौलागढ़ मयचक 4. गोविन्द गढ़, 5. कुम्हार मण्डी, 6. टीचर्स कालोनी, 7. गढ़ी उददीवाला/गढ़ी	4500	3600	6300	100	75	50	50
28	1. इन्द्रानगर कालोनी 2. बसंत विहार, 3. मोहितनगर 4. आशीवाद एनक्लेव, 5. इंजीनियर्स एनक्लेव फेज-1, 6. विजय पार्क, 7. विजय पार्क एक्सटेन्शन, 8. दत्ता इन्क्लेव, 9. हिल व्यू कालोनी, 10. महारानी बाग (चकराता रोड से 350 मीटर छोड़कर)	5500	4500	6500	100	80	50	50
29	1. वन विहार 2. इंजीनियर्स एनक्लेव फेज-1 छोड़कर 3. उत्सव विहार 4. कालिन्दी एनक्लेव 5. दुर्गा विहार 6. विवेक विहार 7. नेहरूपुर एनक्लेव 8. संगम विहार 9. अंकित पुरम एनक्लेव 10. नर्मदा एनक्लेव 11. मेधा एनक्लेव 12. पुष्पांजलि एनक्लेव 13. शाम्भवी लोक, 14. काली मन्दिर एनक्लेव 15. द्रोगपुरी एनक्लेव 16. अलकनन्दा एनक्लेव 17. मिलन विहार एनक्लेव 18. शक्ति एनक्लेव 19. द्वारिकापुरी 20. व्योमप्रस्थ एनक्लेव 21. प्रियदर्शनी एनक्लेव 22. शिवालिकपुरम 23. गडवाल कालोनी 24. जनकपुरी एनक्लेव 25. अशोक विहार, 26. साईं लोक, 27. बसन्त विहार एनक्लेव	5250	4300	6300	100	75	50	50

VJMMUN  
 22-9-08  
 (विनोद कुमार सुमन)  
 अपर जिलाधिकारी (वित्त एवं राजस्व)  
 देहरादून।



## देहरादून नगर के प्रमुख मार्गों पर स्थित क्षेत्रों की दरें

क्र. सं.	मोटर मार्ग	क्षेत्र	सड़क से 50 मीटर तक आवासीय दर (प्रति वर्ग मीटर)	सड़क से 51 मीटर दूरी से 350 मीटर तक आवासीय दर (प्रति वर्ग मीटर)	व्यवसायिक दर (प्रति वर्ग मीटर)	दुकान/रेस्टोरेंट कार्या. की दर (प्रति वर्ग मीटर किराये की दर)	अन्य व्यवसायिक प्रतिष्ठान की दर (प्रति वर्ग मीटर किराये की दर)		
			निर्धारित दर	निर्धारित दर	निर्धारित दर	निर्धारित दर	निर्धारित दर	निर्धारित दर	निर्धारित दर
1	2	3	4	5	6	7	8	9	10
1.	राजपुर रोड	घटांघर से आरी0टी0ओ0 कार्यालय तक आर0टी0ओ0 कार्यालय से ब्लाईण्ड स्कूल तक ब्लाईण्ड स्कूल से मसूरी बाईपास तक मसूरी बाईपास से राजपुर तक (साई मन्दिर होते हुए) मसूरी बाईपास से मालसी डीयर पार्क तक मालसी डीयर पार्क से कुठालगेट तक कुठाल गेट से राजपुर तक	36000 27000 22500 9000 9000 8000 7000	30000 22000 19000 8000 8000 7000 6500	36000 27000 22500 9000 9000 8000 7000	200 200 150 105 105 75 75	175 175 140 90 90 65 65	90 90 90 80 80 80 80	90 90 85 80 80 80 80
2.	ईस्ट कैनाल रोड	इ.सी. रोड, सुभाष रोड, क्रास रोड, न्यू सर्वे रोड	12000	12000	12000	125	110	80	80
3.	रायपुर रोड	सर्वे चौक से रिस्पना पुल तक रिस्पना पुल से काली मन्दिर तक काली मन्दिर से रायपुर तक	7500 6500 6200	5900 5200 4500	7500 6500 6200	110 110 100	85 85 95	80 80 80	80 80 75
4.	न्यू कैंन्ट रोड	सहस्रधारा चौक से सहस्रधारा रोड पर छतरी तक दिलाराम बाजार से लोहे के पुल तक लोहे के पुल से गढ़ी डाकरा बाजार तक	5200 12000 9000	4500 8500 7800	5200 12000 9000	105 105 105	90 90 90	80 80 80	80 80 80
5.	चकराता रोड	घंटाघर से बिन्दाल पुल तक बिन्दाल पुल से किशन नगर चौक तक किशन नगर चौक से बल्लपुर चौराहे तक बल्लपुर चौक से प्रेमनगर बस स्टैन्ड तक प्रेमनगर बस स्टैन्ड से नदी तक	16000 12000 11000 8000 5500	11500 9000 9000 6500 4000	16000 12000 11000 8000 5500	125 120 120 100 85	110 100 100 75 70	80 80 80 80 80	80 80 80 80 80

V.S. UMMA

22.01.18

(विनोद कुमार सुमन)

अपर जिलाधिकारी (वित्त एवं राजस्व)  
देहरादून।




1	2	3	4	5	6	7	8	9	10
		चुखडुवाला मार्ग, नारी शिल्प मन्दिर मार्ग, रामपुर मण्डी रोड (चक्राता रोड छोडकर)	8500	7700	8500	110	85	80	80
6.	कौलागढ़ रोड	क्वियन नगर चौक से सैट्रल स्कूल तक	9000	6500	9000	110	85	80	80
7.	सहारनपुर रोड	सैट्रल स्कूल से आगे कौलागढ़ की सीमा तक	7200	4900	7200	110	85	80	80
		सहारनपुर रोड पर सहारनपुर चौक से भूसा स्टोर से पहले वाले तक	15000	15000	15000	140	120	85	85
		सहारनपुर रोड पर स्थित भूसा स्टोर से पहले स्थित नाले के बाद से बिन्दाव पुल तक	13000	11000	13000	120	110	80	80
		बिन्दाव पुल से टर्नर रोड तक	11000	8000	11000	110	90	80	80
		टर्नर रोड से सुभाष नगर चौक तक	8000	6000	8000	85	70	80	80
		टर्नर रोड, पोस्ट ऑफिस रोड	7500	5200	7500	80	70	80	80
		सुभाष नगर चौक से आगे वन क्षेत्र तक	6100	4500	6100	80	70	80	80
		शिमला रोड (सहारनपुर रोड से 350 मीटर छोडकर)	5400	3900	5400	80	70	80	80
8.	कावली रोड/ शिवाजी मार्ग	मेहुवाला ग्राम की सीमा तक)	5400	3900	5400	80	70	80	80
		मेहुवाला से बड़ेवाला तक	4900	3000	4900	80	65	80	80
		सहारनपुर चौक से नदी तक	11000	6800	11000	105	80	80	80
9.	हरिद्वार रोड	नदी से आगे बल्लीवाला चौक तक	7000	5000	7000	90	70	75	75
		प्रिस चौक से रिस्पना पुल तक	11000	9000	11000	125	110	80	80
		रिस्पना पुल से मोहकमपुर रेलवे फाटक तक.	8500	7000	8500	110	80	80	80
		मोहकमपुर रेलवे फाटक से हरवाला तक	7000	5500	7000	110	80	80	80
		हरवाला से कुआंवाला तक	5200	3200	5200	85	70	80	80
		कुआंवाला से डोईवाला तक	4000	3000	5000	80	65	80	80
		रिंग रोड (जोगीवाला चौक से पोस्ट आफिस तक)	5000	4000	5000	85	70	80	80
		बाईपास सहारनपुर रोड से हरिद्वार रोड तक	5000	4000	5200	80	70	80	80
		माता मन्दिर रोड (धर्मपुर चौक से पुलिस चैक पोस्ट बाईपास तक)	5000	4000	5200	80	70	80	80
		धर्मपुर चौक से मोथरो वाला रोड बाईपास तक	5000	4000	5200	80	70	80	80

V-5411111111  
22.01.08  
(विनोद कुमार सुमन)  
अपर जिलाधिकारी (वित्त एवं राजस्व)  
देहरादून।



1	2	3	4	5	6	7	8	9	10
10.	गांधी रोड	घंटाघर से रेलवे स्टेशन तक	19000	19000	19000	150	125	85	85
		आढ़त बाजार	19000	19000	19000	150	125	85	85
11.	तिलकरोड	तिलक रोड	7700	7700	7700	110	80	80	80
12.	अंसारीरोड	अंसारी रोड	7700	7700	7700	110	80	80	80
13.	पल्टन बाजार	घंटाघर से कोतवाली तक	19000	19000	19000	145	135	85	85
14.	धामावाला/ पीपलमन्डी	कोतवाली से लक्खी बाग चौकी तक दर्शनी गेट / आढ़त बाजार	19000	19000	19000	145	125	85	85
		1. धामावाला, 2. राजा रोड, 3. अजमल खान रोड, 4. डिस्पेन्सरी रोड, 5. सरनीमल बाजार, 6. मोती बाजार, 7. पीपल मन्डी, 8. हनुमान चौक, 9. दर्शनी गेट (50 मी0 के बाद), 10. झण्डा मोहल्ला/बाजार, 11. बाबू गंज, 12. घोसी गली, 13. रामलीला बाजार	12000	12000	12000	140	120	85	85
		1. जैन कालोनी	8000	6500	8000	80	65	50	50
15.	कालीदास रोड	काली दास रोड	8000	6500	8000	85	70	80	80
16.	नैशिवला रोड	राजपुर रोड से काम्बोज स्वीट शॉप तक (राजपुर रोड से 350 मी0 छोड़कर)	8000	6500	8000	85	65	80	80
		काम्बोज स्वीट शॉप से छोटी बिन्दाल नदी तक	6000	5000	6000	90	70	75	75
17.	जनरल महादेव सिंह रोड	चकराता रोड क्रासिंग से बल्लीवाला चौक कांवली रोड क्रासिंग तक	10500	8500	10500	120	110	80	80
		बल्लीवाला चौक से सकलानी गैस गोदाम से सीधे सेवला कलां होते हुये मोहब्बेवाला सहारनपुर रोड तक जी0एम0एस0 रोड पर सकलानी गैस गोदाम क्रासिंग से सहारनपुर रोड सब्जी चौराहे तक, इन्द्रापुरम्	9000	7500	9000	120	110	80	80
			9000	7500	9000	120	110	80	80

V.S. Kumar  
22.01.22  
(विनोद कुमार सुमन)  
अपर जिलाधिकारी (वित्त एवं राजस्व)  
देहरादून।



## सामान्य अनुदेशिका

गैर वाणिज्यिक भवनों के निर्माण मूल्य नियत करने के लिए ध्यान में रखे जाने वाले तथ्य:-

(क) मूल्य की स्थिति में-

- 1- मूल्य का वर्गीकरण
- 2- सिंचाई की सुविधा की पर्याप्तता
- 3- सड़क, बाजार, बस स्टेशन, कारखानों, शैक्षणिक संस्थाओं, अस्पतालों और सरकारी कार्यालयों से दूरी
- 4- इसके नगरीय क्षेत्र, अर्द्धनगरीय क्षेत्र या ग्रामीण क्षेत्र में स्थिति के सम्बन्ध में अवस्थिति

(ख) गैर वाणिज्यिक भवनों की स्थिति में-

- 1- भवन के निर्माण में प्रयुक्त सामग्री तथा उसकी लागत
- 2- मजदूरी प्रभार
- 3- निर्माण के प्रकार, भवन की आयु और मूल्य हास

(ग) वाणिज्यिक भवनों की स्थिति में-

- 1- परिक्षेत्र में विद्यमान किराया
- 2- परिक्षेत्र में आर्थिक क्रिया-कलाप

क्षेत्रों की स्थिति-

1. नगरीय 2. अर्द्ध नगरीय 3. ग्रामीण 4. वाणिज्यिक 5. औद्योगिक

वाणिज्यिक भवनों के प्रकार-

1. दुकान 2. रेस्टोरेंट 3. कार्यालय 4. गोदाम 5. होटल 6. गेस्ट हाउस 7. बारात घर 8. सिनेमा हॉल 9. पेट्रोल पम्प
10. अस्पताल 11. धर्मशाला 12. मनोरंजन स्थल तथा अन्य वे सभी स्थल जो कि उत्तर प्रदेश वाणिज्य अधिनियम के अंतर्गत आच्छादित हों।

भवनों की मूल्यांकन सूची तथा उनमें वर्णित होने वाले आवश्यक तथ्य-


आवासीय/औद्योगिक/गैर वाणिज्यिक भवनों का मूल्यांकन निम्नलिखित सूची के अनुसार किया जायेगा।

1. सूची में वर्णित प्रमुख मार्गों के इतर अन्य मुख्य सड़क का तात्पर्य 30 फुट चौड़ी सड़क से होगा। परन्तु यह नियम पुराने मोहल्लों पर लागू नहीं होगा।
2. सम्पत्ति की सीमा में उल्लिखित सड़क की चौड़ाई खोलना अनिवार्य होगा।
3. बहुखण्डीय आवासीय भवनों में प्रथम, द्वितीय, तृतीय तल पर स्थित भवनों में मूल्यांकन पर कनशः 40%, 50% तथा 60% की छूट होगी।
4. टीनपोश भवन में क्षरण अधिकतम 25 वर्षों का देय होगा।
5. गैर वाणिज्यिक भवनों का मूल्यांकन निम्न सूची के अनुसार देय होगा:-

Vishma  
22.01.08

(विनोद कुमार सुमन)

अपर जिलाधिकारी (वित्त एवं राजस्व)  
देहरादून।



भवनों की श्रेणीवार दर सूची- (रु० प्रति वर्गमीटर में)

क्रम सं०	भवनों की श्रेणी	निर्धारित दर
1.	उत्तम श्रेणी	9000
2.	साधारण श्रेणी	6000
3.	टीनपोश	4300

टिप्पणी: 1- बहुखण्डीय आवासीय भवनों में, जो कि उत्तर प्रदेश फ्लैट्स ओनरशिप ऑफ फ्लैट्स एक्ट 1975 (उत्तराखण्ड उपान्तरण एवं अनुकूलन अधिनियम) के अन्तर्गत आच्छादित होते हैं, में निर्माण की दरें 9500/- रुपये प्रति वर्ग मीटर होंगी।

2- भवनों के सम्बन्ध में निम्न तथ्यों/अभिलेखों का वर्णन/संलग्न आवश्यक होगा।

I स्वीकृत मानचित्र/मान्यता प्राप्त मानचित्रकार द्वारा निर्मित मानचित्र।

III निर्माण का प्रकार व वर्ष

3- बहुखण्डीय व्यापारिक प्रतिष्ठानों में सम्पूर्ण आगणित मूल्यांकन पर प्रथम, द्वितीय तथा तृतीय तल पर क्रमशः 10%, 20%, 30%, कम दरें लागू होंगी।

4- बहुखण्डीय व्यापारिक प्रतिष्ठानों में सम्पूर्ण आगणित मूल्यांकन पर बेसमेंट में 20 प्रतिशत कम दरें लागू होंगी तथा लोअर ग्राउण्ड फ्लोर, अपर ग्राउण्ड फ्लोर एवं मेजनाईन फ्लोर पर भूतल के समान निर्धारित दरें लागू होंगी।

5- व्यावसायिक/वाणिज्यिक प्रतिष्ठान/दुकान की प्रति वर्ग मीटर किराया निर्मित क्षेत्रफल के आधार पर किया जायेगा जिसके लिये मूल्यांकन प्रति वर्ग मीटर मासिक किराया जो कि प्रत्येक क्षेत्र के आगे अंकित है X 300 + भूखण्ड का सर्किल दर से मूल्यांकित मूल्य का योग होगा।

6- शासनादेश के अनुरूप विकीत सम्पत्ति के संबंध में वांछित घोषणा पत्र/प्रपत्र पक्षकार द्वारा दो प्रतियों में देना अनिवार्य होगा।

7- महायोजना के अन्तर्गत औद्योगिक क्षेत्रों में रुपये 3000/- प्रति वर्ग मीटर की समान दरें लागू होंगी, परन्तु उक्त क्षेत्रों में प्रमुख मोटर-मार्गों पर पड़ने वाली परिसम्पत्तियों का मूल्यांकन प्रमुख मोटर मार्ग के निर्धारित दर के अनुसार होगा।

8- उ०प्र० वित्त निगम एवं उ०प्र० आवास विकास परिषद तथा विकास प्राधिकरणों एवं राजकीय संस्थाओं द्वारा अन्तरित परिसम्पत्तियों हेतु उक्त संस्थाओं द्वारा निष्पादित विलेखों के अन्तर्गत निहित सम्पत्ति का बाजार मूल्य संस्थाओं के द्वारा निर्धारित बाजार मूल्य के बराबर होगा।

9- धार्मिक चिकित्सा, सांस्कृतिक एवं शैक्षणिक संस्था के पक्ष में भूमि क्रय करने पर क्षेत्र विशेष की न्यूनतम आवासीय दरों अर्थात् वर्गमीटर में निर्धारित दरों की 90 प्रतिशत दरें लागू होंगी।

10- मूल्यांकन सूची में वर्णित कार्यालय शब्द का तात्पर्य ऐसे कार्यालय से होगा, जो कि विभिन्न कम्पनियों/प्रतिष्ठानों द्वारा किराये पर लिये गये उन भवनों से हैं, जहां से उन कम्पनियों/प्रतिष्ठानों द्वारा अपने व्यवसायिक कार्यकलापों का संचालन किया जाता है तथा जो भवन उत्तर प्रदेश स्टाम्प सम्पत्ति का मूल्यांकन नियमावली 1997 में यथा परिभाषित है।

11- प्रमुख मार्गों पर पड़ने वाले समस्त राजस्व ग्रामों या नगरीय क्षेत्रों के मार्गों के 350 मीटर के अन्तर्गत समस्त क्षेत्रों पर प्रमुख मार्गों की निर्धारित दरें ही लागू होंगी। अन्तरण क्षेत्र की कोई सीमा नहीं होगी। (प्रमुख मार्गों पर पड़ने वाले खसरा नम्बरों की सूची संलग्न है।)

YJYMA

(विनोद कुमार सुमन)

अपर जिलाधिकारी (वित्त एवं राजस्व)

देहरादून।



क्षरण निम्नानुसार देय होगा, जिसका फार्मूला निम्नलिखित है:-

$$D = P \left( 1 - \frac{RD}{100} \right)^N$$

नोट- निर्माण मूल्य में हास लोक निर्माण विभाग द्वारा प्रचारित सूत्र

RD = भवन की औसत आयु  
100

D = हास मूल्य (Depreciated Value)

P = वर्तमान मूल्य

N = कितने वर्ष पुराना (Actual Age of Building)

1 Yrs	0.990	26	0.770	51	0.598	76	0.465
2	0.980	27	0.762	52	0.592	77	0.461
3	0.970	28	0.754	53	0.587	78	0.456
4	0.960	29	0.747	54	0.581	79	0.452
5	0.950	30	0.739	55	0.575	80	0.447
6	0.941	31	0.731	56	0.569	81	0.443
7	0.932	32	0.724	57	0.563	82	0.438
8	0.927	33	0.717	58	0.558	83	0.434
9	0.913	34	0.710	59	0.552	84	0.429
10	0.904	35	0.703	60	0.547	85	0.425
11	0.890	36	0.696	61	0.541	86	0.421
12	0.880	37	0.689	62	0.536	87	0.417
13	0.870	38	0.682	63	0.530	88	0.412
14	0.868	39	0.675	64	0.525	89	0.408
15	0.860	40	0.668	65	0.518	90	0.404
16	0.851	41	0.662	66	0.515	91	0.400
17	0.842	42	0.655	67	0.509	92	0.396
18	0.834	43	0.649	68	0.504	93	0.392
19	0.826	44	0.642	69	0.499	94	0.388
20	0.817	45	0.636	70	0.494	95	0.384
21	0.809	46	0.629	71	0.489	96	0.381
22	0.801	47	0.623	72	0.484	97	0.377
23	0.793	48	0.617	73	0.480	98	0.373
24	0.785	49	0.611	74	0.475	99	0.369
25	0.777	50	0.605	75	0.470	100	0.366

नोट- क्षरण की उक्त सारणी भवन की अनुमानित आयु 100 वर्ष मान कर किया गया है।

Y.S. VIMS  
22.11.1989  
(विनोद कुमार सुभनी)  
अपर जिलाधिकारी (वित्त एवं राजस्व)  
देहरादून।



## तहसील देहरादून के मुख्य मार्गों पर पड़ने वाले खसरा नम्बरों का विवरण

दिनांक 23.10.08 को जारी की गयी संशोधित सर्किल रेट लिस्ट के साथ खसरा नम्बर की सूची निम्नानुसार है। खसरा नम्बर में सड़क से दूरी के संबंध में विवाद होने की दशा में सम्बन्धित क्षेत्र के उप जिलाधिकारी की रिपोर्ट मान्य होगी तथा उसी के आधार पर पंजीकरण की कार्यवाही की जा सकेगी। यह सम्भव है कि नीचे दर्शाये गये खसरा नम्बरों में कुछ नम्बर छूट गये हो, ऐसे मामलों के संज्ञान में आने पर खसरा नम्बर की दूरी के अनुसार देय सर्किल रेट की दरें प्रमावी होंगी।

नोट :-

क्र.सं.	नाम ग्राम	मुख्य मार्ग का नाम	मुख्य मार्ग से लगी हुई खसरा नम्बरों की सूची	
			मुख्य मार्ग से 0 मी0 से 50 मी0 तक	मुख्य मार्ग से 50 मी0 से अधिक एवं 350 मी0 तक
1.	कण्डौली	सहस्रधारा रोड़	95 आंशिक, 99 से 100 आंशिक	91 से 94,95 आंशिक, 96 से 98 व 100 आंशिक, 101 से 112 तक
2.	आमवाला तरला	सहस्रधारा रोड़ व रायपुर रोड़	8 से 11, 12 आंशिक, 15 से 21 तक	1 से 7 तक, 12 आंशिक, 13 से 14 व 22 से 98 तक, 912 से 1068 तक
3.	ननूर खेड़ा	सहस्रधारा रोड़ व रायपुर रोड़	349 से 350, 353 से 356, 358 से 361 तक, 379 से 381 तक, 382 आंशिक	339 से 348 तक, 351 व 352, 357, 362 से 378 तक, 382 आंशिक से 415 तक
4.	कुल्हान करनपुर	सहस्रधारा रोड़	7 से 10 पूर्ण, 12, 13 आंशिक, 15,16 पूर्ण, 17, 18 आंशिक, 19 से 21 पूर्ण 22 आंशिक, 23,24, 26, 27 आंशिक, 28, 29 आंशिक, 36, 39, 41, 42, 48 पूर्ण, 28 आंशिक 30 से 33 पूर्ण 35 पूर्ण, 36 व 39 आंशिक, 37, 38, 43, 44, 45, 46, 47, 55 पूर्ण, 51, 52, 53, आंशिक, 40 पूर्ण, 41,42, 48 आंशिक, 49, 50 पूर्ण, 51 आंशिक, 54, 56, 57, 58, 59, 60, 61, 62, 71, 72, 73, 74 से 53 आंशिक, 63,64 पूर्ण, 66, 70 पूर्ण, 75 आंशिक, पूर्ण, 75 आंशिक, 95 से 126 तक पूर्ण, 188 से 193 तक पूर्ण, 67, 68, 76, 77, 78, 79, 80, 81, 82, 83, 84, 85, 86, 196 से 228 तक, पूर्ण,	
5.	कुल्हान मानसिंह	सहस्रधारा रोड़	87, 91, 93, 94,97 पूर्ण, 88, 89, 90, 92 आंशिक 175 से 184 पूर्ण, 194, 195, 229, 230 पूर्ण	1 से 13 पूर्ण, 22 से 36 पूर्ण, 39 आंशिक, 40 से 42 पूर्ण, 47, 48 पूर्ण, 49, 51, 52, आंशिक, 54 से 89 तक पूर्ण, 91 पूर्ण, 90, 92 आंशिक,

V.Sharma

22.10.08  
(विनोद कुमार सुमन)

अपर जिलाधिकारी (वित्त एवं राजस्व)  
देहरादून।

क्र.सं.	नाम ग्राम	मुख्य मार्ग का नाम	मुख्य मार्ग से लगी हुई खसरा नम्बरों की सूची	
			मुख्य मार्ग से 0 मी0 से 50 मी0 तक	मुख्य मार्ग से 50 मी0 से अधिक एवं 350 मी0 तक
6.	मरोटा	सहस्रधारा रोड	176, 177, 263, 264, 277 से 283 तक पूर्ण, 290 से 168 तक पूर्ण, 178 से 191 तक पूर्ण, 196 से 214 तक पूर्ण, 310 पूर्ण, 229 248, 249, 311 आंशिक तक पूर्ण, 240 से 262 तक पूर्ण, 265 से 276 तक पूर्ण, 284 से 289 तक पूर्ण, 229, 248, 249, 311 आंशिक	मुख्य मार्ग से 50 मी0 से अधिक एवं 350 मी0 तक
7.	कुंआवाला	हरिद्वार रोड	1, 3, 4 व 5 आंशिक, 6 पूर्ण, 7 व 14 आंशिक, 15, 1, 2, 3, 4 व 5 आंशिक, 7 आंशिक, 8 से 13 तक पूर्ण, 14 से 17 तक पूर्ण, 18, 19, 56, 57, 81, 82, 83 व 84, आंशिक, 18से19 आंशिक, 20 से 25 तक पूर्ण, 26 आंशिक, 137, 138 आंशिक, 139, 141 पूर्ण, 140, 142, 143, 27 पूर्ण, 28 व 29, 42, 52, आंशिक, 53, 54, 55 पूर्ण, 56, 57 144 145, 148 आंशिक, 149 से 152 तक पूर्ण, 153, आंशिक, 58, 59 पूर्ण, 60 व 78 आंशिक, 79 व 80 पूर्ण, 81 154 आंशिक, 155 से 157 पूर्ण, 158, 163 आंशिक, से 84 तक आंशिक, 85, 86, 87 पूर्ण, 88, 130, 131 आंशिक, 164 पूर्ण, 165, 176 आंशिक, 177 से 181 तक पूर्ण, 132 से 136 तक पूर्ण, 137 व 138, 140, 142, 143, 144, 182, 183, 184, 185, 186 आंशिक, 187, 188 पूर्ण, 145 आंशिक, 146 व 147 पूर्ण, 148, 153, 154, 158, आंशिक, 189, आंशिक 194 आंशिक, 230 आंशिक, 231 159 से 162 तक पूर्ण, 163, 165 आंशिक, 166 से 175 तक आंशिक, 233, 234, 235 व 236 आंशिक, 240 पूर्ण, 176, 182, 183, 184, 185, 186, 189, आंशिक, 190 से आंशिक, 241, 242, 243, पूर्ण, 244 से 246 तक 191 पूर्ण, 192 आंशिक, 193 पूर्ण, 194, 195, 196, 197, आंशिक, 255, 256, 257 तक आंशिक, 259 आंशिक, आंशिक, 203 से 206 तक पूर्ण, 211 से 216 तक पूर्ण, 217से 220 तक आंशिक, 221से 229 तक पूर्ण, 230 आंशिक, 232 पूर्ण, 233, 234, 235, 236 आंशिक, 237 से 239 पूर्ण, 240, 244, 245, 246 आंशिक, 247 से 249 तक पूर्ण, 250 आंशिक, 251 से 254 तक पूर्ण, 255, 256, 257 आंशिक, 258 पूर्ण, 259 आंशिक, 260 से 264 तक पूर्ण, 265, 266, 267 आंशिक, 268, 269 पूर्ण, 270, 275 से 277 तक आंशिक	

Y.S. Memon

22-01-08

(विनीद कुमार सुमन)

अपर जिलाधिकारी (वित्त एवं राजस्व)

देहरादून।



क्र.सं.	नाम ग्राम	मुख्य मार्ग का नाम	मुख्य मार्ग से लगी हुई खसरा नम्बरों की सूची	
			मुख्य मार्ग से 0 मी0 से 50 मी0 तक	मुख्य मार्ग से 50 मी0 से अधिक एवं 350 मी0 तक
	हरियावाला	हरिद्वार रोड		761 से 777 तक पूर्ण, 778, 781 आंशिक, 789 से 792 तक आंशिक, 793 से 806 तक पूर्ण, 807 से 808 आंशिक, 809 से 811 तक आंशिक, 812 से 822 तक पूर्ण, 823 से 825 तक आंशिक, 829 आंशिक, 830 पूर्ण, 831 से 840 तक पूर्ण, 841 आंशिक, 850 से 851 पूर्ण, 852 आंशिक, 854 से 863 पूर्ण, 864, 866 आंशिक, 867 से 877 तक पूर्ण, 878 आंशिक, 883 से 886 तक पूर्ण, 887, 894 आंशिक, 947 व 948 आंशिक, 952, 954 आंशिक, 955 से 964 तक पूर्ण, 965 आंशिक, 979 व 980 आंशिक, 981 पूर्ण, 982 आंशिक, 983 से 999 तक पूर्ण, 1000 आंशिक, 1001 से 1003 पूर्ण, 1004 आंशिक, 1005 से 1009 पूर्ण, 1010 व 1011 आंशिक, 1031 व 1032 आंशिक, 1047 आंशिक, 1048 से 1058 तक पूर्ण, 1072 से 1079 तक पूर्ण, 1080 आंशिक,
9.	केदारपुर	मोथरोवाला, दूधली रोड	65, 68, 62, 71, 73, 80, 82, 83, 84, 108, 101, 112, 114, 123, 129, 131 आंशिक, 72, 74, 76, 77, 79, 78, 110, 128, 127, 113, पूर्ण, 282, 283, 281, 276, 241, 240, 239/402, 238, 235, 239, 188, 190, 185, 184, 183, आंशिक, 280, 279, 278, 238, 239, 236, 187, 186, 182, पूर्ण,	65, 68, 62, 73, 75, 82, 83, 84, 110, 122, 129, 131 आंशिक, 1 से 60 तक पूर्ण, 61, 64, 63, 75, 81 पूर्ण, 85 से 109 तक पूर्ण, 115, 116, 117, 118, 119 से 122 तक व 130 पूर्ण, 289, 266, 265, 264, 223, 217, 195, 212, 211, 209 व 376 आंशिक, 282, 283, 281, 276, 241, 240, 239/402, 235, 234, 188, 190, 185, 184, 183 आंशिक, व 284 से 286, 287 से 299 तक, 201 से 211 तक, व 190 से 198 तक, 267, 268, 274, 275, 269, 270, 263, 271, 272, 273, 241, से 247 तक 225 से 232 तक पूर्ण रूप से

VJW/11/2015

22.01.08

(विनोद कुमार सुमन)

अपर जिलाधिकारी (वित्त एवं राजस्व)


देहसादन।

क्र.सं.	नाम ग्राम	मुख्य मार्ग का नाम	मुख्य मार्ग से 0 मी0 से 50 मी0 तक	मुख्य मार्ग से 50 मी0 से अधिक एवं 350 मी0 तक
10.	चक कलां	अजबपुर हरिद्वार रोड़	34, 86, 82, 89, 94, 98, 103, 151, 153, 154, 90, 94, 98, 103, 102, 151, 153, 164, 172, 171, 170, 34, 38, 48, 164, 172, 170, 171, आंशिक, व 2 से 7 तक, 2546, 56, 123 आंशिक, 9 से 24 तक पूर्ण, 30 से 33 तक पूर्ण व 32, 33 से 27 तक, 28 तथा 87, 88, 89, 96, 97, तक पूर्ण 39 से 41 तक पूर्ण, 83 पूर्ण, 78 से 82 तक पूर्ण, 91, 93 पूर्ण, 49 पूर्ण, 100, 101, व 155 से 160 तक व 165 से 169 से 53 तक पूर्ण, 57 से 78 तक पूर्ण, 104 से 121 तक पूर्ण, 124 से 147 तक पूर्ण	मुख्य मार्ग से 50 मी0 से अधिक एवं 350 मी0 तक
11	अजबपुर कला	हरिद्वार रोड़	37, 320, 329 330 से 333 तक, 344 से 346, 449, 36, 51, 55, 62, 210, 267, 266, 278, 263, 340, 386, 430, 429, 534, 468, 471, 487, 493, 494, 1382, 745, 748, 754, 557, 508, 418, 1386, 1384, 772, 765 से 767 तक, 763, 1375, 844, 757, 2193/757, 1375, 1376, 1374, 1359, 948, 954, 985, 997, 999, 1012, 1138 से 1140 तक, 1152, सभी 1333, 1318, 1230, 1087, 1175, 1178, 1179, आंशिक, 273 से 311 तक पूर्ण, 327 व 354 से 383 तक, 432 से 442, 1162, 1166, 1161, सभी आंशिक, 315 से 316 तक, 462, 472 से 487 तक, 501 से 526 तक, 1394 से 1407 तक, पूर्ण, 321, से 326 तक, 334, से 341 तक, 464 व पूर्ण 742, से 744 तक, 770, 774 से 777 तक, 2196/1377, 758 से 465, 467, 582, से 586, तक, 1381, 1382, 746, 762 तक, 1170 से 1177 तक, 1176 से 1189, . 1155 से 1160 तक, 749, से 752 तक 1361 से 1362 तक, 1372, 1188 से 1224 तक, 1232 से 1300 तक, 1301 से 1317 तक 1338 से 1373, 1228, 1229, 1226, 1186, 1180 से 1184 तक 1353 तक, 1365 से 1370 तक सभी पूर्ण तक, 1163 से 1164 तक, सभी पूर्ण	मुख्य मार्ग से 50 मी0 से अधिक एवं 350 मी0 तक
		माता मन्दिर तथा मोथरोवाला मार्ग	36, 37, 60, 68, 104, 117, 148, 122 से 125 तक, 20 से 120, 117, 118, 104, 68, 63, 36, 272, 210, 216, 267, 307, 171, 216, 226, 267, 270 व 273, 285, 296, 320, 320, 309, 308, 304, 301, 299, 279, 280, 254, 258, 193, 187, 183, 309, 308, 309, 301, 299, 278 से 280 तक 234, 158, 163, 164, 359, 360, 365, 366, 379, 387, 389, 391, 393, 414, 254, 258, 173, 187, 183, 156, 158, 163, 164, 416, 574, 585, 582, 1461, 1490, 1598 सभी आंशिक, 15, 16, 21 से 327, 359, 360, 365, 366, 308, 379, 387, 389, 56 तक, 71 से 100 तक, 305, 298, 299, 281 से 283 तक 265, 266, 390 से 393 तक, 401, 413, 416, 414, 574, 585, 234 से 337 तक, 245, से 258 तक, 217 से 222 तक, 194 से 200 581 से 584 तक, 1461, 1486, 1492, 1490, 1496 तक 180 से 182 तक, 173 से 180 तक, 203, 204, 205, 138 से 147 तक, सभी आंशिक, 60, 67, 102, 103, 105 से 108 तक, 399 से 395 तक, 397 से 400 तक, 401 से 402 व 414 से 421 112 से 116 तक, 125, 310 से 312, 390 से 395 तक, 574, 586 से 648 तक, 1488, 1501 से 1562 तक सभी पूर्ण तक, 208, 241, 228 से 230 तक, 210, 209, 208, से 207, 367, 378, 307 से 309 तक, 2190/573, 575 से 583 तक, 1457, 1491, 1492, 1495, 1496, 1497, 165, 161, 162, 185, 192, 259, 260, 261, 263, 300, 302 से 303, 322, सभी पूर्ण	मुख्य मार्ग से 50 मी0 से अधिक एवं 350 मी0 तक

VJ MANDAR  
 22/01/08  
 (विनोद कुमार शुभन)  
 अपर जिलाधिकारी (वित्त एवं राजस्व)  
 देहरादून।



क्र.सं.	नाम ग्राम	मुख्य मार्ग का नाम	मुख्य मार्ग से 0 मी0 से 50 मी0 तक	मुख्य मार्ग से 50 मी0 से अधिक एवं 350 मी0 तक
		हरिद्वार बाईपास रोड	1162, 1155, 1152, 1149, 1140, 1273, 1277, 177, 174, 171, 169, 162, 182, 187, 184, 698, 697, 694, 705, 683, 1553, 1284, 1308, 1306, 1310, 1311, 1313, 721, 719, 718, 715, 732, 841, 843, 845, 844, 846, 1092, 1100, 1316, 1350, 1352, 1354, 1367, 1373, 1377, 1099, 1098, 1122, 1120, 998, 1199, 1753/974, 975, 157, 153, 1419, 1422, 1428, 1446, 1436, 1466, 1442, 145, 146, 219, 248, 257, 292 से 297 तक, 609, 608, 605, 601, 177, 174, 176, 171, 162, 182, 187, 184, 698, 665, 530, 529, 525, 550 से 552 तक, 1039, 1038, 937, 942, 1627, 697, 694, 705, 683, 721, 718, 715, 732, 841, 1617, 1614, 1649, 1648, 1581, 1580, 1579, 1570, 1548, 1496, 843, 846, 1092, 1099, 1098, 1122, 1120, 998, 1466, 1442, 1438, 1446, 1427, 1422, 1419, 1417, 1373, 1367, 995, 1753/974, 975, सभी आंशिक, 178, 173, 1354, 1352, 1350, 1359, 1310, 1313, 1311, 1310, 1306, 1308, 172, 181 से 183 तक, 701 से 712, 719, 730, 1284, 1283, 1277, 1273, 1266, 1139, 1140, 1152, 1162 आंशिक, 714, 837, 838, 839, 840, 842, 845, 1095, 1093, 1203, 1202, 1212, 157, 153, 144, 145, 219, 248, 247, 257 तक से 1097 तक, 1125, 997, 996, 981, 976 से 978 आंशिक, 167 से 169 तक, 158 से 161 तक, 163, 189, 188, 185, 190 तक, सभी पूर्ण रूप से, 1465, 1437, 1438, 1439, से 216 तक, 447 से 452 तक, 235 से 244 तक, 616 से 684 तक, 1432 से 1435 तक, 1425, 1423, 1421, 1420, 717 से 731 तक, 733 से 800 तक, 801 से 820 तक, 821 से 835 तक, 1418, 1370, 1371, 1372, 1369, 1368, 1353, तक, 527 से 522, 529 व 537 से 568 तक, 602 से 604 तक, 938 से 1318, 1317, 1314, 1315, 1281, 1282, 1280, 974 तक, 983 से 1000 तक, 1001 व 1105 1124 तक, 1444 से 1445 तक, 1130, 1129, 1274, 1275, 1159 से 1160 तक, 1462 व 1467 से 1495 तक, 1501 से 1502 तक, 1530 से 1532 तक, 1150, 1151, 1331 से 1338 तक सभी पूर्ण रूप से तक, 1548 से 1562 तक, 1285 से 1303 तक, तथा 1312, 1321 से 1330 तक, 1336 से 1348, 1351, 1355 से 1360 तक,	
		हरिद्वार बाईपास रोड	1361 से 1366 तक, 1374 से 1416 तक, 1547 व 1583 से 1579 तक, 1582 से 1595 तक, 1611 से 1618, व 1618, 1646 से 1648 तक, 1163 से 1201 तक, 1213 से 1263 तक, 1260 से 1265, 1267 से 1270 तक, 1142 से 1153 तक सभी पूर्ण रूप से	

  
 22-01-08  
 (विनोद कुमार शुमन)  
 अपर जिलाधिकारी (वित्त एवं राजस्व)  
 देहरादून।

क्र.सं.	नाम ग्राम	मुख्य मार्ग का नाम	मुख्य मार्ग से लगी हुई खसरा नम्बरों की सूची	
			मुख्य मार्ग से 0 मी0 से 50 मी0 तक	मुख्य मार्ग से 50 मी0 से अधिक एवं 350 मी0 तक
13	तरलानागल	सहस्रधारा रोड	529 आंशिक, 530 से 533 पूर्ण, 534 से 535 आंशिक, 536 से 541 पूर्ण, 542 आंशिक, आंशिक, 542 आंशिक, 543, पूर्ण, 544आंशिक, 545-544 से 545 आंशिक, 546 पूर्ण, 547 पूर्ण, 548 आंशिक, 549 से 558 आंशिक, 548 आंशिक, 559 आंशिक, 561 आंशिक, पूर्ण, 559 आंशिक, 560 पूर्ण, 561 आंशिक, 562 से 564 पूर्ण, 566 से 565 पूर्ण, 566 से 567 आंशिक, 573 पूर्ण 574-567 आंशिक, 568 से 572 पूर्ण, 575 से 579 पूर्ण, 580 आंशिक, पूर्ण, 580आंशिक, 581 आंशिक, 587 से 592 आंशिक, 582 से 586 पूर्ण 587 से 592 आंशिक, 593 से 641 पूर्ण, आंशिक, 642 आंशिक, 643 से 652 पूर्ण, 653 से 642 आंशिक, 653 से 657 आंशिक, 658 से 659 पूर्ण, 660 से 666 657 आंशिक, 660 से 666 आंशिक, 670 से 691 आंशिक, 667 से 669 पूर्ण, 670 से 691 आंशिक, 694 पूर्ण, 695 / 601 आंशिक, व 692, से 693 पूर्ण,	1821 से 4 आंशिक, 5 पूर्ण, 9 से 51 पूर्ण, 60 से 179 पूर्ण, 181 पूर्ण, 182, आंशिक, 183 से 184 पूर्ण, 188 आंशिक, 191 से आंशिक, 185 से 187 पूर्ण, 188 आंशिक, 189 से 190 पूर्ण, 193 से 192 पूर्ण, 195 आंशिक, 196 से 202 पूर्ण, 203-194 पूर्ण 195 आंशिक, 203 आंशिक, 205 से 218 पूर्ण, 231 आंशिक, आंशिक, 204 पूर्ण, 219 से 230 पूर्ण, 231 आंशिक, 232 से 234 आंशिक, 235 से 252 पूर्ण, 256 से 265 पूर्ण, 266 232 से 234 आंशिक, 253 से 255 पूर्ण, 266 आंशिक, 267 पूर्ण, 268 आंशिक, 269 आंशिक, 275 आंशिक, 276 पूर्ण, आंशिक, 268 आंशिक, 269 आंशिक, 270 से 274-277 आंशिक, 286 से 288 पूर्ण, 289 से 291 आंशिक, 294 आंशिक, पूर्ण, 275 आंशिक, 277 आंशिक, 278 से 285 पूर्ण, 302 से 321 पूर्ण, 326 आंशिक, 329 आंशिक, 334 पूर्ण, 338 से 339 पूर्ण, 291 आंशिक, 292 से 293 पूर्ण, 294 आंशिक, 295-341 आंशिक, 366 से 368 पूर्ण, 371 से 418 पूर्ण, 419 आंशिक, 420 से से 301 पूर्ण, 322 से 325 पूर्ण, 326 आंशिक, 327-426 पूर्ण, 427 आंशिक, 428 आंशिक, 429 से 434 पूर्ण, 454 आंशिक, से 328 पूर्ण, 329 आंशिक, 330 से 333 पूर्ण, 335-468 आंशिक, 469 से 485 पूर्ण, 488 आंशिक, 513 आंशिक, 514 से 515 से 337 पूर्ण, 340 पूर्ण, 341 आंशिक, 342 से 365 पूर्ण, 516 आंशिक, 517 से 522 पूर्ण, 523 आंशिक, 527 आंशिक, पूर्ण, 369 से 370 पूर्ण, 419 आंशिक, 523 आंशिक, 524 से 526 पूर्ण 527 आंशिक, 528 पूर्ण, 593 से 596 आंशिक, 597 पूर्ण, 598 आंशिक,
		सहस्रधारा रोड से 1 से 4 आंशिक, 6 से 8 पूर्ण, 180 पूर्ण, 1821 से 4 आंशिक, 5 पूर्ण, 9 से 51 पूर्ण, 60 से 179 पूर्ण, 181 पूर्ण, 182, राजपुर नम्बरी आंशिक, 183 से 184 पूर्ण, 188 आंशिक, 191 से आंशिक, 185 से 187 पूर्ण, 188 आंशिक, 189 से 190 पूर्ण, 193 से 192 पूर्ण, 195 आंशिक, 196 से 202 पूर्ण, 203-194 पूर्ण 195 आंशिक, 203 आंशिक, 205 से 218 पूर्ण, 231 आंशिक, वार्डपास रोड आंशिक, 204 पूर्ण, 219 से 230 पूर्ण, 231 आंशिक, 232 से 234 आंशिक, 235 से 252 पूर्ण, 256 से 265 पूर्ण, 266 232 से 234 आंशिक, 253 से 255 पूर्ण, 266 आंशिक, 267 पूर्ण, 268 आंशिक, 269 आंशिक, 275 आंशिक, 276 पूर्ण, आंशिक, 268 आंशिक, 269 आंशिक, 270 से 274-277 आंशिक, 286 से 288 पूर्ण, 289 से 291 आंशिक, 294 आंशिक, पूर्ण, 275 आंशिक, 277 आंशिक, 278 से 285 पूर्ण, 302 से 321 पूर्ण, 326 आंशिक, 329 आंशिक, 334 पूर्ण, 338 से 339 पूर्ण, 291 आंशिक, 292 से 293 पूर्ण, 294 आंशिक, 295-341 आंशिक, 366 से 368 पूर्ण, 371 से 418 पूर्ण, 419 आंशिक, 420 से से 301 पूर्ण, 322 से 325 पूर्ण, 326 आंशिक, 327-426 पूर्ण, 427 आंशिक, 428 आंशिक, 429 से 434 पूर्ण, 454 आंशिक, से 328 पूर्ण, 329 आंशिक, 330 से 333 पूर्ण, 335-468 आंशिक, 469 से 485 पूर्ण, 488 आंशिक, 513 आंशिक, 514 से 515 से 337 पूर्ण, 340 पूर्ण, 341 आंशिक, 342 से 365 पूर्ण, 516 आंशिक, 517 से 522 पूर्ण, 523 आंशिक, 527 आंशिक, पूर्ण, 369 से 370 पूर्ण, 419 आंशिक, 523 आंशिक, 524 से 526 पूर्ण 527 आंशिक, 528 पूर्ण, 593 से 596 आंशिक, 597 पूर्ण, 598 आंशिक,		

V.S.M.M.

22-01-18

(विनोद कुमार सुमन)  
अपर जिलाधिकारी (वित्त एवं राजस्व)  
देहरादून।

क्र.सं.	नाम ग्राम	मुख्य मार्ग का नाम	मुख्य मार्ग से 0 मी0 से 50 मी0 तक	मुख्य मार्ग से 50 मी0 से अधिक एवं 350 मी0 तक
14	गुजराड़ा सिंह	मानसहस्रधारा रोड़	मुख्य मार्ग से 0 मी0 से 50 मी0 तक 1 आंशिक, 2 से 3 पूर्ण, 4 आंशिक, 6 आंशिक, 42 आंशिक, 43 से 44 पूर्ण, 210 से 213 पूर्ण, 214 से 215 आंशिक, 237 आंशिक, 288 पूर्ण, 289 आंशिक, 297 से 303 पूर्ण, 304 आंशिक, 305, आंशिक, 306 से 307 आंशिक, 308 पूर्ण, 309 आंशिक, 310, आंशिक, 311 से 312 पूर्ण, 313 आंशिक, 314 पूर्ण, 315 आंशिक, 316 से 318 पूर्ण, 324 से 325 पूर्ण, 329 से 330 पूर्ण, 336 से 338 पूर्ण, 341 आंशिक, 347 आंशिक, 348 से 350 पूर्ण, 352 से 354 पूर्ण, 355 से 357 आंशिक, 358 से 365 पूर्ण, 366 से 367 आंशिक, 368 से 378 पूर्ण, 379 से 382 आंशिक, 388 आंशिक, 468 आंशिक, 469 पूर्ण, 470 से 471 आंशिक, 473 से 475 पूर्ण, 477 पूर्ण, 478 आंशिक, 485 से 488 पूर्ण,	मुख्य मार्ग से 50 मी0 से अधिक एवं 350 मी0 तक 1 आंशिक, 4 आंशिक, 5 पूर्ण, 6 आंशिक, 7 से 41 पूर्ण, 42 आंशिक, 45 से 75 पूर्ण, 181 से 209 पूर्ण, 214 से 215 आंशिक, 216 से 251 पूर्ण, 262 से 286 पूर्ण, 287 आंशिक, 289 आंशिक, 290 से 296 पूर्ण, 304 आंशिक, 305 आंशिक, 307 आंशिक, 309 आंशिक, 310 आंशिक, 313 आंशिक, 315 आंशिक, 319 से 323 पूर्ण, 326 से 328 पूर्ण, 331 से 335 पूर्ण, 338 आंशिक, 339 से 340 पूर्ण, 341 आंशिक, 342 से 346 पूर्ण, 347 आंशिक, 351 पूर्ण, 355 से 357 आंशिक, 366 से 367 आंशिक, 379 से 382 आंशिक, 383 से 387 पूर्ण, 388 आंशिक, 389 से 467 पूर्ण, 468 आंशिक, 470 से 471 आंशिक, 472 पूर्ण, 476 पूर्ण, 478 आंशिक, 479 से 484 पूर्ण, 489 से 496 पूर्ण
15	डाण्डा धोरण	सहस्रधारा रोड़	2 से 6 आंशिक, 7 से 8 पूर्ण, 11 पूर्ण, 12 आंशिक, 13 पूर्ण, 16 पूर्ण, 147 से 148 आंशिक, 149 से 151 पूर्ण, 152 आंशिक, 165 आंशिक, 169 आंशिक, 170 से 171 पूर्ण, 173 पूर्ण, 174 से 176 आंशिक, 177 से 178 पूर्ण, 179 से 180 आंशिक, 181 से 188 पूर्ण, 192 से 200 पूर्ण, 201 आंशिक, 204 आंशिक, 205 पूर्ण, 206 आंशिक, 211 आंशिक, 212 पूर्ण, 213 से 215 आंशिक, 216 पूर्ण, 217 आंशिक,	1, पूर्ण, 2 से 6 आंशिक, 9 से 10 पूर्ण, 12 आंशिक, 14 से 15 पूर्ण, 17 पूर्ण, 18 से 22 पूर्ण, 24 से 28 आंशिक, 31 से 36 पूर्ण, 38 से 43 पूर्ण, 110 से 113 पूर्ण, 114 आंशिक, 116 आंशिक, 117 से 119 आंशिक, 120 से 123 पूर्ण, 124 से 125 आंशिक, 126 से 146 पूर्ण, 147 आंशिक, 148 आंशिक, 152 आंशिक, 153 से 164 पूर्ण, 165 आंशिक, 166, से 168 पूर्ण, 169 आंशिक, 172 पूर्ण, 174 से 176 आंशिक, 179 से 180 आंशिक, 189 से 191 आंशिक, 191 आंशिक, 191 आंशिक, 195 आंशिक, 196 आंशिक, 254 से 262 पूर्ण, 263 आंशिक, 264 से 265 पूर्ण, 284 से 285 आंशिक, 287 आंशिक, 290 आंशिक, 291 से 306 पूर्ण, 316 से 339 पूर्ण, 343 पूर्ण, 354 पूर्ण, 358 आंशिक, 359 से 361 पूर्ण, 370 आंशिक,
16	किरसाली	सहस्रधारा रोड़	1 से 6 पूर्ण, 16 से 18 पूर्ण, 19 आंशिक,	7 से 15 पूर्ण, 19 आंशिक, 20 से 24 पूर्ण, आंशिक, 54 से 78 पूर्ण, 88 से 161 पूर्ण, 178 से 187 पूर्ण, 190 पूर्ण, 191 आंशिक, 195 आंशिक, 196 आंशिक, 254 से 262 पूर्ण, 263 आंशिक, 264 से 265 पूर्ण, 284 से 285 आंशिक, 287 आंशिक, 290 आंशिक, 291 से 306 पूर्ण, 316 से 339 पूर्ण, 343 पूर्ण, 354 पूर्ण, 358 आंशिक, 359 से 361 पूर्ण, 370 आंशिक,

2-2-91-18

(विनोद कुमार सुमन)  
अपर जिलाधिकारी (वित्त एवं राजस्व)  
देहरादून।

क्र.सं.	नाम ग्राम	मुख्य मार्ग का नाम	मुख्य मार्ग से लगी हुई खसरा नम्बरों की सूची	
			मुख्य मार्ग से 0 मी0 से 50 मी0 तक	मुख्य मार्ग से 50 मी0 से अधिक एवं 350 मी0 तक
17	करनपुर खास	राजपुर रोड	67ल, 71 आंशिक, 91ल, 132 व 135, 92, 94, 96ल, 102 आंशिक,	66, 67ल 71 आंशिक, 75 से 90 तक, 91ल, 132 व 135, 95, 92, 94, 96ल, 102 आंशिक,
18	बगाराल पल्दन	राजपुर रोड	7 व 8, 12ल, 21 आंशिक,	5, 6, 7 व 8, 12ल, 21 आंशिक
19	परसोलीवाला मयचक, नरसिंहवाला	राजपुर रोड	3ल, 10 आंशिक,	3ल, 10 आंशिक,
20	खेड़ामानसिंहवाला	राजपुर रोड	8 आंशिक, 10 पूर्ण, 12 आंशिक 14 पूर्ण, 16 आंशिक	1 से 7 तक पूर्ण, 8, 16 आंशिक,
21	सलावाला धोरण	राजपुर रोड	2ल, 4, आंशिक, 9ल, 15 आंशिक,	2ल, 4 आंशिक, 9ल, 15, 8 आंशिक,
22	दुखुवाला चक सालावाला	मयचकराला रोड	3, 4 आंशिक, 6 व 8ल, 10 आंशिक, 36 आंशिक, 54 व 55 आंशिक, 56, 57 व 58, 59 आंशिक, 62 से 67 तक आंशिक,	3 व 4 आंशिक, 5, 6 व 8ल, 10 आंशिक, 7, 36, आंशिक, 37 से 42 तक पूर्ण, 47 आंशिक, 48 से 53 तक पूर्ण, 54 व 55, आंशिक, 56, 57 व 58, आंशिक, 50 पूर्ण, 62 से 67 तक आंशिक,
23	हाथीबडकला	न्यू कैप्ट रोड	179, 180 आंशिक, 183 से 188 तक, 317, 318, 321 से 336 तक, 338, 339 से 342 तक आंशिक, 409, 435 आंशिक, 438 से 440 तक, 461, 464, 465, 466 आंशिक, 592 आंशिक, 595, 596, 597, 598 आंशिक, 608 आंशिक,	155, 163 से 178 तक, 179, 180, 181, 182, 255 से 320 तक, 339 से 342 तक आंशिक, 343 से 353 तक, 409 आंशिक, 410 से 414 तक, 435, आंशिक, 437 पूर्ण, 442 से 460 तक 462, 463, 464, 466 आंशिक, 467, से 475 आंशिक, 581 से 590 तक, 591, 592 आंशिक, 593-594, 595 आंशिक, 598, 599 से 607 व 608 तक आंशिक, 609 से 615 पूर्ण, 616 आंशिक,

Vsumans

22.01.18

(विनोद कुमार सुमन)

अपर जिलाधिकारी (वित्त एवं राजस्व)

देहरादून।

क्र.सं.	नाम ग्राम	मुख्य मार्ग का नाम	मुख्य मार्ग से 0 मी0 से 50 मी0 तक	मुख्य मार्ग से लगी हुई खसरा नम्बरों की सूची
24	माजरा	सहारनपुर रोड़	मुख्य मार्ग से 0 मी0 से 50 मी0 तक 5 आंशिक, 6 पूर्ण, 7 आंशिक, 8 आंशिक, 13 से 17 आंशिक, 26, पूर्ण, 27 आंशिक, 28 से 30 पूर्ण, 32 आंशिक, 50, व 53 आंशिक, 54 से 56 पूर्ण, 57, 58 व 62, 63, आंशिक 59 से 61 पूर्ण, 64 पूर्ण, 67 पूर्ण, 68 आंशिक, 69 से 76 पूर्ण, 157 आंशिक, 156 से 160 पूर्ण, 161 आंशिक, 178 आंशिक, 179 से 181 पूर्ण, 183 आंशिक, 332 आंशिक, 334, से 336 पूर्ण, 371 व 372 आंशिक, 410 आंशिक, 411 से 414 पूर्ण, 415, व 502, 507 आंशिक, 508 से 511 आंशिक, 512 पूर्ण, 513, 514 आंशिक, 515 से 522 पूर्ण, 911 व 916 व 917 व 919 आंशिक, 908, से 910 पूर्ण, 920 पूर्ण, 922 आंशिक, 925 व 926 व 935 व 936, व 939, व 940, व 941 आंशिक, 942 से 945 पूर्ण, 893 आंशिक, 895 पूर्ण, 892 व 894, व 896 व 907 व 955 आंशिक, 953 व 951 आंशिक, 950 व 954 आंशिक, 955 पूर्ण, 1053 व 1059 आंशिक, 1060 व 1062 व 1063, व 1064 व 1069 आंशिक, 1066 व 1065 व 1061 व 1068 व 1067 पूर्ण	मुख्य मार्ग से 50 मी0 से अधिक एवं 350 मी0 तक 1 से 5 आंशिक, 7, 8 आंशिक, 9 से 12 पूर्ण, 13 से 17 आंशिक, 18 से 25 पूर्ण, 26 से 30 व 32 आंशिक, 33 से 49 पूर्ण, 50 आंशिक, 53, 63, 68 आंशिक, 77 से लगायत, 156 तक पूर्ण, 157 आंशिक, 161 आंशिक, 162 से लगायत 177 तक पूर्ण, 178 से 183 तक आंशिक, 184 से 194 तक पूर्ण, 293 आंशिक, 298 से लगायत 406 पूर्ण, 407 से लगायत 425 आंशिक, 428 पूर्ण, 429 आंशिक, 430 आंशिक, 444, 445, 446 आंशिक, 432 आंशिक, 433 से 443 पूर्ण, 451, 452, 453 आंशिक, 457 से 460 तक आंशिक, 461 से 482 पूर्ण, 912 से 915 पूर्ण, 916, 917, 919 आंशिक, 916 पूर्ण, 921 पूर्ण, 923 व 924 पूर्ण, 920 व 922, 925 व 936 आंशिक, 927 से 934 तक पूर्ण, 935 व 936 आंशिक, 937, व 938 आंशिक, 940, 941, 939 आंशिक, 879 से 892 पूर्ण, 893 से 896 तक आंशिक, 897 से 906 पूर्ण, 907 पूर्ण, 940 से 949 तक पूर्ण, 951, 952, 956 से 1052 तक पूर्ण, 1068 से 1093 तक पूर्ण, 896 व 907 व 955, 950 954, 955 आंशिक, 1053, 1059, 1061 से 1069 तक आंशिक,
		हरिद्वार रोड़	बाईपास 410 आंशिक, 407 से 409 आंशिक, 417 पूर्ण, 418 आंशिक, 420 व 425 व 424 आंशिक 426-427-428 पूर्ण, 394 व 396 आंशिक 397 पूर्ण, 351 व 356 आंशिक, 397 से 399 पूर्ण, 352 से 354 पूर्ण, 351 आंशिक, 293, 292 आंशिक, 289, 290, 291 पूर्ण, 270 व 271 पूर्ण, 268 व 269 व 284 व 285 व 286 व 287 व 288 आंशिक, 429 व 432 व 430 आंशिक, 444 से 446 आंशिक, 451 से 453 आंशिक, 447 व 431 पूर्ण, 453 से 456 पूर्ण, 457 से 460 आंशिक, 463 से 890 आंशिक, 489, 498 व 499 सम्पूर्ण, व 502 व 415 व 426 व 427 व 398 व 416 सम्पूर्ण, 500 व 501 आंशिक, 503 पूर्ण, 504 तथा 507 आंशिक,	243, 244, 248, 249, 250, 257 से 260, 245 से 247 आंशिक, 261 से 267 पूर्ण, 268, 269 आंशिक, 272 से 283 पूर्ण, 287 पूर्ण, 284 से 286 आंशिक, 288 से 292 व 619 से 621 व 622 आंशिक, 457 से 460 आंशिक, 461 से 482 पूर्ण, 483 से 488 आंशिक, 491 से 497 पूर्ण

V-547777  
 (विनोद कुमार सुमन)  
 अपर जिलाधिकारी (वित्त एवं राजस्व)  
 देहरादून।



क्र.सं.	नाम ग्राम	मुख्य मार्ग का नाम	मुख्य मार्ग से 0 मी0 से 50 मी0 तक	मुख्य मार्ग से 50 मी0 से अधिक एवं 350 मी0 तक
25	मोहब्बेवाला	सहारनपुर रोड़	1 व 2, 11 व 12, 13, 14, 15, 22, 39, 40, 56, 57, 72, 74 आंशिक, 75, 76, 95 सम्पूर्ण, 107, 108, 109, 110, 121, 122 सम्पूर्ण, 106 व 120, 123 आंशिक, 124, 147, 148, 163 पूर्ण, 125, 150, 149, 162, 164, 168, 169, 170, 174, 176, 179, 180, 181, 182, 183, 187, 189 आंशिक, 163, 175, 188, 192 पूर्ण, 196, 198 पूर्ण, 193, 194, 195, 197, 199, 200 आंशिक, 201 से 204 पूर्ण, 205 आंशिक, 206 पूर्ण, 210, 207 आंशिक, 211 पूर्ण, 212 आंशिक, 213 पूर्ण, 214 आंशिक, 215, 216, 217, 218, 220, पूर्ण, 221 से 229 तक पूर्ण, 230 से 233 आंशिक, 237, 238, 239 पूर्ण, 245, 248, 249 आंशिक, 250, 255, आंशिक, 256, पूर्ण, 257, 278, आंशिक, 291, 292, आंशिक, 293, 294, 295 पूर्ण, 296, 297, 298, 301 आंशिक, 302 से 306 पूर्ण, 307, 310, आंशिक, 311, 312 पूर्ण, 313, 314 आंशिक, 317, 318 पूर्ण, 319, 321 आंशिक, 320 पूर्ण, 322 से 328 पूर्ण, 329, 330, 331, 332, 333 व 335 आंशिक.	मुख्य मार्ग से 50 मी0 से अधिक एवं 350 मी0 तक 1 व 2 आंशिक, 3 से 10 पूर्ण, 11 से 15 आंशिक, 16 से 21 पूर्ण, 22 पूर्ण, 23 से 38 पूर्ण, 39, 40 आंशिक, 41 से 55 पूर्ण, 56, 57 आंशिक, 58 से 71 पूर्ण, 72 आंशिक, 73 पूर्ण 74 आंशिक, 77 से 94 पूर्ण 96 से 105 पूर्ण, 106 आंशिक, 111 से 119 पूर्ण, 120, 123 आंशिक, 125 आंशिक, 126 से 148 तक पूर्ण, 149, 150 आंशिक, 151 से 161 पूर्ण, 162 आंशिक, 164 आंशिक, 165, 166, 167 पूर्ण, 168 से 170 आंशिक, 171, 172, 173 पूर्ण, 174 आंशिक, 177, 178 पूर्ण, 177, 179, 180 आंशिक, 181, 182, 183, 187, 189 आंशिक, 190, 191 पूर्ण, 193, 194, 195, 197, 199, 200 आंशिक, 198 पूर्ण, 205 आंशिक, 208, 209 पूर्ण, 207, 210, आंशिक, 212 आंशिक, 214, 230 से 233 आंशिक, 234 से 236 पूर्ण, 240 से 244 पूर्ण, 246 पूर्ण, 245, 248, 249, 250, आंशिक, 247 पूर्ण, 251, 252, 253, 254 पूर्ण, 255, 256, 257 आंशिक, 258 से 277 तक पूर्ण, 278 आंशिक, 279 से 290 तक पूर्ण 291, 292, 296, 297, 298 आंशिक, 300 पूर्ण, 301 आंशिक, 307, आंशिक, 308, 309 पूर्ण, 310 आंशिक, 313, 314 आंशिक, 315, 316 पूर्ण, 319, 321, आंशिक, 329, 330, 331, 332, 333, 335 आंशिक व 334 पूर्ण.
26	सेवलाखुर्द	सहारनपुर रोड़	137, 138 आंशिक, 141 आंशिक, 143 पूर्ण, 144, 145, 150 आंशिक, 147, 148, 149 पूर्ण, 150 आंशिक, 158, 159, 160, 181 आंशिक, 182, 183 पूर्ण, 185 आंशिक, 65 पूर्ण, 66, 67 आंशिक, 75 आंशिक, 76 पूर्ण, 190 से 203 पूर्ण, 205, 206, 208 आंशिक, 207, 134, 135, 136 पूर्ण, 137 आंशिक, 138, 141, 142 आंशिक, 139, 140 पूर्ण, 189 पूर्ण, 186, 188 आंशिक,	मुख्य मार्ग से 50 मी0 से अधिक एवं 350 मी0 तक 151 से 157 पूर्ण, 158, 159, 160 आंशिक, 161 से 180 तक पूर्ण, 181 आंशिक, 184 पूर्ण, 185 आंशिक, 32, 33 पूर्ण, 34, 35 आंशिक, 1 से 22 तक पूर्ण, 23 आंशिक, 53 से 63 पूर्ण, 64, 65 पूर्ण, 66, 67 आंशिक, 75 आंशिक, 76 पूर्ण, 190 से 203 पूर्ण, 205, 206, 208 आंशिक, 207, 134, 135, 136 पूर्ण, 137 आंशिक, 138, 141, 142 आंशिक, 139, 140 पूर्ण, 189 पूर्ण, 186, 188 आंशिक,


VSM/MS

22/1/08

(विनोद कुमार सुमन)

अपर जिलाधिकारी (वित्त एवं राजस्व)

देहरादून।



क्र.सं.	नाम ग्राम	मुख्य मार्ग का नाम	मुख्य मार्ग से 0 मी० से 50 मी० तक	मुख्य मार्ग से 50 मी० से अधिक एवं 350 मी० तक
27	खडासीप्राण्ट	हरिद्वार रोड़	1 से 3 आंशिक, 6 आंशिक, 11 से 12 आंशिक, 13 से 15 पूर्ण, 17 आंशिक, 21 आंशिक, 22 पूर्ण, 23 से 24 आंशिक, 28 से 29 आंशिक, 30 से 35 पूर्ण, 36, 41 पूर्ण, 42 से 44 आंशिक, 45 से 47 पूर्ण, 48 से 51 आंशिक, 52 से 53 पूर्ण, 54 आंशिक, 67 से 70 आंशिक, 73 से 74 तक आंशिक, 77 से 80 तक आंशिक, 81 पूर्ण, 82 से 89 आंशिक, 111 से 113 आंशिक, 118 पूर्ण, 119 आंशिक, 120 से 125 पूर्ण, 126 से 130 आंशिक, 131 पूर्ण, 132 आंशिक, 133 आंशिक,	मुख्य मार्ग से 50 मी० से अधिक एवं 350 मी० तक 1 से 3 आंशिक, 4 से 5 पूर्ण, 6 आंशिक, 7 से 10 पूर्ण, 790/9 पूर्ण, 11 से 12 आंशिक, 16 पूर्ण, 17 आंशिक, 18 से 20 पूर्ण, 21 आंशिक, 23 से 24 आंशिक, 26 से 27 पूर्ण, 28 से 29 आंशिक, 42 से 44 आंशिक, 48 से 51 आंशिक, 54 आंशिक, 55 से 66 पूर्ण, 67 से 70 आंशिक, 71 से 72 पूर्ण, 73 से 74 आंशिक, 76 पूर्ण, 77 से 80 आंशिक, 82 से 89 आंशिक, 90 से 111 पूर्ण, 111 से 113 आंशिक, 114 से 117 पूर्ण, 119 आंशिक, 125 से 130 आंशिक, 132 आंशिक, 133 आंशिक,
28	बगराल गांव	मसूरी रोड़	17 से 23 व 25 से 30, 71 से 80, 91, 101, 102, 94 से 98, 138 से 151, 53, 164, 165 से 173, 177 से 179, 184 से 189, 216 से 218, 219 से 242, 251, 252 से 259, 260, 261, 286 से 290, 327, 337, 338, 340 से 345 पूर्ण	1 से 136 तक, 137 से 268 तक, 278 से 345 तक, पूर्ण
29	कुठाल गांव	मसूरी रोड़	10, 13 से 17, 19 से 26, 29, 42 से 46, 65, 68 से 71, 72 से 79, 80 आंशिक, 84 से 86, 100 से 104, 47 से 54, 209 से 216, 148 से 150, 144 से 146, 106, 107, 109, 121 से 124, 133 से 144 पूर्ण	1 से 94 तक, 106 से 228 तक,
30	मक्कावाला	मसूरी रोड़	1 से 8 तक, 12, 13, 40 से 44 तक, 45 से 47 तक, 16 से 22 तक, 26, 27 पूर्ण	10, 11 पूर्ण, 13 आंशिक, 15, 33 से 46 पूर्ण

V Shuman  
27/10/08  
(विनोद कुमार सुमन)  
अपर जिलाधिकारी (वित्त एवं राजस्व)  
देहरादून।

क्र.सं.	नाम ग्राम	मुख्य मार्ग का नाम	मुख्य मार्ग से 0 मी0 से 50 मी0 तक	मुख्य मार्ग से 50 मी0 से अधिक एवं 350 मी0 तक
31	जाखन	मसूरी रोड़	534, 535, 537, 538मि. 539, 540, 541, 542, 543, 544, 545, 546, 547, 596, 603, 605, 608, 609, 611, 725, 726 से 761 तक, 763, 775, 776, 778, 689, 473, 474, 475, 479, 480, 481, 506, 507, 508, 531, 522, 523, 526, 1128/527, 531, 314, 312, 313, 308, 307, 302, 303, 306, 301, 304, 300, 288, 236, 180 से 187, 143, 142, 140, 131, 130, 129, 128, 126, 127, 122, 123, 66 से 69, 64, 47, 46, 44, पूर्ण	मुख्य मार्ग से 50 मी0 से अधिक एवं 350 मी0 तक 28 से 43 तक, 45, 48 से 63 तक, 65 से 121 तक, 124, 125, 132 से 139 तक, 141, 144 से 179 तक, 218 से 245 तक 285 से 287 तक, 290 से 299 तक, 476 से 478, 482 से 531 तक, 540 से 582 तक 583 से 595 तक पूर्ण, 596 आंशिक, 597 पूर्ण, 603 आंशिक, 605 आंशिक, 606 से 607 पूर्ण, 608 आंशिक, 609 आंशिक, 601, 602, 604, 607, 610 पूर्ण, 611 से 724 तक, 725 से 769 तक पूर्ण.
32	किशनपुर	मसूरी रोड़	132, 33, 34, 35, 36, 3, 4, 5, 6, 7, 8, 9, 11, 13, 21, 23, 202/25, 25, 26, 2मि.,	40 से 55 तक, 24, 27 से 32 तक, 37 से 211 तक,
33	ढाकपट्टी	मसूरी रोड़	3, 6, 7, 8, 9, 10, 25, 24, 23, 22, 21, 20, 15मि., 11 से 13मि., 103मि., 104 से 110, 147, 148, 151, 156 से 159, 163 से 165, 191 से 195, 213, 214, 215 से 217, 218, 245 से 248, 261 से 267, 298 से 323, 325, 333, 334 से 339, 350 से 361, 731 से 751, 753 से 756 तक, 758, 759, 762, 763, 725, 728, 744 से 748, 640 से 642, 625, 626, 618, 617, 613, 609 से 611, 598 से 605, 585 से 593, 543, 504 से 506, 428, 429, 427, 425, 426 पूर्ण	36 से 79 आंशिक तक, 61आंशिक, 103 आंशिक,
34	प्रतीतपुर सन्तौर	मसूरी रोड़	9 आंशिक, 10आंशिक, 11आंशिक, 13 आंशिक,	1 से 8 तक पूर्ण, 9, 10, 11 आंशिक, 12, 13 आंशिक, 14 आंशिक, 15 आंशिक.
35	थानी गांव	मसूरी रोड़	1, 2, आंशिक, 3 से 5 तक पूर्ण, 6, 7, 8 आंशिक, 11 से 14 तक पूर्ण, 77 आंशिक, 78, 79, 81 आंशिक, 82, 83 पूर्ण, 84, 85 पूर्ण, 87 आंशिक, 88 आंशिक, 33, 34, 35 पूर्ण, 16 से 22 तक पूर्ण, 48 आंशिक, 75 पूर्ण, 72 आंशिक.	39 से 72 तक पूर्ण, 6, 7, आंशिक, 8 आंशिक, 9 से 11पूर्ण, 113 से 122 तक पूर्ण, 96 से 110 तक पूर्ण, 86 से 95 तक पूर्ण,

VJHMG  
22/1/18  
(विनोद कुमार सुमन)  
अपर जिलाधिकारी (वित्त एवं राजस्व)  
देहरादून।

क्र.सं.	नाम ग्राम	मुख्य मार्ग का नाम	मुख्य मार्ग से 0 मी० से 50 मी० तक	मुख्य मार्ग से 50 मी० से अधिक एवं 350 मी० तक
36	राजपुरमाफी	मसूरी रोड़	54, 55, 56, 57, 61 पूर्ण, 46, 47 पूर्ण, 48 आंशिक, 50, 51, 52 पूर्ण, 39, 40 पूर्ण, 43 आंशिक, 44, 104, 105, 103, 63, 65, 66, 67 68 पूर्ण,	मुख्य मार्ग से 50 मी० से अधिक एवं 350 मी० तक 48 आंशिक, 50 आंशिक, 49 पूर्ण, 52 आंशिक, 58, 64, 33, 34, 35, 36 पूर्ण, 39, 43, 107 से 109, 110, 171 से 176 तक पूर्ण,
37	बीरगिरवाली	मसूरी रोड़	1, 3 से 11 पूर्ण, 31 आंशिक, 40, 42, 64, 83 पूर्ण, 55 आंशिक,	35, 36, 38, 43, 44 से 50 तक पूर्ण, 60 से 75 तक पूर्ण, 76 से 91 तक पूर्ण,
38	डुंगलगांव	मसूरी रोड़	27 आंशिक, 66 पूर्ण, 65 आंशिक, 64 आंशिक, 68, 69 पूर्ण, 50, 51, 53, 54 आंशिक, 71, 70, 69 पूर्ण, 62 आंशिक, 72 पूर्ण, 48 आंशिक, 46, 47 पूर्ण, 44 आंशिक, 77 आंशिक, 75 आंशिक, 74 पूर्ण,	27, 65, 64, 62 आंशिक, 50, 51, 53, 54 आंशिक, 48 आंशिक, 44 आंशिक, 75 आंशिक, 76 आंशिक, 77 आंशिक, 3 व 4 आंशिक, 15 से 26 तक पूर्ण, 28 से 43 तक पूर्ण, 49 से 61 तक पूर्ण,
39	सिल्ला	मसूरी चम्बा रोड़	12, 13, 15 आंशिक, 18 नि., 26, 27, 28, 33, 34, 37 आंशिक, 51 आंशिक, 59 आंशिक, 60, 62, 63, 71, 77, 78, 87, 88, 89, 92 आंशिक, 93 आंशिक, 94, आंशिक, 103, 104, 105, 107, 108, 109, 112, 122, 123, 131 आंशिक, 133, 134, 135, 136, 137, 138, 141, 142, 143, 144, 145, 147, 182 से 187, 189 से 191, 376 से 382, 385, 386, 390 से 392, 511 से 538, 540, 541	12 आंशिक, 35, 36, 37 आंशिक, 51 आंशिक, 84, 92 आंशिक, 93 आंशिक, 94 आंशिक, 98, 113 से 115, 120, 121, 327, 316, 318, 319, 121, 326, 327, 128, 129, 131, 132, 149 आंशिक, 169, 170, 172 से 180 तक, 192, 291 से 296, 195 से 198 तक, 369, 329, 331 से 333, 356 से 370, 382 से 384, 387 से 389, 393 से 402, 509, 510,
40	जानासारी	मसूरी चम्बा रोड़	1343 आंशिक, 1362, 1363, 1406, 1407, 1426, 1430 आंशिक, 1431, 1432, 1434, 1436, 1438, 1439, 1441, 1448, 1449, 1451, 1453, 1454, 1455, 1457, 1458, 1461 आंशिक, 1462, 163 आंशिक, 1464, 1465, 1470, 1472, 1473, 1475, 1477, 1479, 1480, 1481, 1482, 1484, 1485 आंशिक, 1084, 1085, 1086, 1087, 1088, 1058 से 1060, 1069,	1343 आंशिक, 1350, 1352, 1353, 1359, 1360, 1361, 1363 से 1377 तक, 1379, 1380, 1409 से 1412, 1416, 1417, 1420, 1421, 1422, 1430, 1448 आंशिक, 1447 आंशिक, 1460, 1461 आंशिक, 1463 आंशिक, 1485 आंशिक, 1063, 1064 से 1067
41	चक शाहनगर	हरिद्वार रोड़	1, 2, 3 आंशिक,	1, 2, 3 आंशिक, 4, 5, 6, 7 पूर्ण,
42	बद्रीपुर	हरिद्वार रोड़	2, 3, 4 पूर्ण, 1, 5, 11, 12, 13, 14, 63, 64 आंशिक, 65 पूर्ण, 66 आंशिक, 67 पूर्ण, 68, 69, 70, 71 आंशिक, 74 पूर्ण, 75 आंशिक, 76, 77 पूर्ण, 78 आंशिक, 68, 69, 70, 71 आंशिक,	1, 5, 11, 12, 13, 14, 63, 64, 66, 68, 69, 70, 71 आंशिक, 72, 73 पूर्ण, 75, 78 आंशिक, 6 से 10 तक पूर्ण, 15 से 35 तक पूर्ण, 36 आंशिक, 37 व 54 पूर्ण, 116, 117, 118 आंशिक, 63 से 115 तक पूर्ण, 334 आंशिक, 335 पूर्ण,

15/11/2018

22.01.18

(विनोद कुमार सुमन)  
अपर जिलाधिकारी (वित्त एवं राजस्व)  
देहरादून।

क्र.सं.	नाम ग्राम	मुख्य मार्ग का नाम	मुख्य मार्ग से लगी हुई खसरा नम्बरों की सूची
43	नखनपुर	हरिद्वार रोड़	मुख्य मार्ग से 0 मी0 से 50 मी0 तक मुख्य मार्ग से 50 मी0 से अधिक एवं 350 मी0 तक
		रिंग रोड़	मुख्य मार्ग से 50 मी0 से अधिक एवं 350 मी0 तक
			मुख्य मार्ग से 0 मी0 से 50 मी0 तक मुख्य मार्ग से 50 मी0 से अधिक एवं 350 मी0 तक
			मुख्य मार्ग से 50 मी0 से अधिक एवं 350 मी0 तक

मुख्य मार्ग से 0 मी0 से 50 मी0 तक  
 527 से 531 तक पूर्ण, 523, 524, 526, 533, 535, 538, 539, 548, 974 आंशिक, 975 से 977 तक पूर्ण, 979, 980, 981, 985 आंशिक, 986 पूर्ण, 987 आंशिक, 994, 995, 997, 998 पूर्ण, 993 आंशिक, 1308 आंशिक, 1309 से 1313 तक पूर्ण, 1316, 1317 पूर्ण,  
 मुख्य मार्ग से 50 मी0 से अधिक एवं 350 मी0 तक  
 523, 524, 526, 533, 535, 538, 539, 548, 974, 979, 980, 981, 985, 987, 993, 1308 आंशिक, 454, 455 पूर्ण 486 से 495 तक पूर्ण, 466 से 484 तक पूर्ण, 509 से 522 तक पूर्ण, 525 पूर्ण, 534 से 537 तक पूर्ण, 540 से 542 पूर्ण, 959 से 962 तक पूर्ण, 964 पूर्ण, 966 पूर्ण, 983, 984, 988, 990, 991 992, पूर्ण 999 से 1007 तक पूर्ण, 1008 से 1012 तक पूर्ण, 1016, 1017 पूर्ण, 1024 से 1033 तक पूर्ण, 1286 से 1307 तक पूर्ण, 1318 से 1345 तक पूर्ण, 1383 पूर्ण,  
 मुख्य मार्ग से 50 मी0 से अधिक एवं 350 मी0 तक  
 2, 121, 122 आंशिक, 198 आंशिक 273, 274 आंशिक, 285 आंशिक, 300 आंशिक, 301 पूर्ण, 302 से 305 आंशिक, 309, 400 आंशिक, 409 पूर्ण, 411, 412, 414, 415 आंशिक, 419 से 424 तक आंशिक, 432, 499, 500, 508, 543, 544 आंशिक, 36 से 42 तक पूर्ण, 44, 45 पूर्ण, 92 से 120 तक पूर्ण, 125 पूर्ण, 129 से 136 तक पूर्ण, 162 से 173 तक पूर्ण, 179 से 191 तक पूर्ण, 199 से 215 तक पूर्ण, 220 से 227 तक पूर्ण, 244 से 265 तक पूर्ण, 315 से 349 तक पूर्ण, 355 से 399 तक पूर्ण, 409, 410 पूर्ण, 416, 417, 418 पूर्ण, 425, 426 पूर्ण, 430, 431, पूर्ण, 433 से 454 तक पूर्ण, 553 से 555 तक आंशिक, 611, 615, 619, 620, 624, 656, 661, 682, 684, 697, 700, 702, 784, 785, 787, 821, 822, 830, 833, 834, 854, 855, 863, 930, 931, 947, 951, 952, 953, 954, 955, 958, 967, 971 आंशिक, 563 से 595 तक पूर्ण, 605 से 610 तक पूर्ण, 616 से 618 तक पूर्ण, 625 से 655 तक पूर्ण, 662 से 678 तक पूर्ण, 683, 685 पूर्ण, 688 से 696 तक पूर्ण, 703 से 718 तक, 726 से 738 तक 788 से 806 तक, 826, 827 पूर्ण, 835 से 846 तक पूर्ण, 852, 853 पूर्ण, 856 से 861 तक पूर्ण, 864 से 871 तक पूर्ण, 919 से 924 तक पूर्ण, 932 से 939 तक पूर्ण, 948, 950 पूर्ण,  
 मुख्य मार्ग से 50 मी0 से अधिक एवं 350 मी0 तक  
 1012 से 1015 तक पूर्ण, 1018 से 1023 तक पूर्ण,

*Vishwa*

22.01.08

(विनोद कुमार सुमन)

अपर जिलाधिकारी (विला एवं राजस्व)


देहरादून।

क्र.सं.	नाम ग्राम	मुख्य मार्ग का नाम	मुख्य मार्ग से 0 मी0 से 50 मी0 तक	मुख्य मार्ग से 50 मी0 से 350 मी0 तक
44	माजरी माफ़ी	हरिद्वार रोड़	मुख्य मार्ग से 0 मी0 से 50 मी0 तक 26 आंशिक, 27 पूर्ण, 28 आंशिक, 29 पूर्ण, 30,31 आंशिक, 35 आंशिक, 38 आंशिक, 39 पूर्ण, 40आंशिक, 41, 42 पूर्ण, 43, 45 आंशिक, 55 आंशिक, 56, 57, 58, 59, 60, 61, 62, 63, 64, पूर्ण, 65 आंशिक, 68 आंशिक, 69, 70, 71 पूर्ण, 72 आंशिक, 73 पूर्ण, 74 आंशिक, 76 आंशिक, 77, 78 पूर्ण, 79 आंशिक, 81, 82, 83 पूर्ण, 88 पूर्ण, 89 आंशिक, 94 आंशिक, 118, आंशिक, 119, 120 पूर्ण, 121 आंशिक, 122 पूर्ण, 123 आंशिक, 124 पूर्ण, 126, 127 पूर्ण, 128 आंशिक, 129 आंशिक, 130, 131 पूर्ण, 132, 133 आंशिक, 134 आंशिक, 137 पूर्ण, 138 आंशिक, 139 पूर्ण, 140 आंशिक, 141 आंशिक, 142आंशिक, 143, 144 पूर्ण, 145 आंशिक,	मुख्य मार्ग से 50 मी0 से 350 मी0 तक 1 से 25 तक पूर्ण, 26 आंशिक, 28 आंशिक, 30, 31 आंशिक, 32, 33, 34 पूर्ण, 35 आंशिक, 36, 37 पूर्ण, 38 आंशिक, 40 आंशिक, 43 आंशिक, 44 पूर्ण, 45 आंशिक, 46, 47, 48, 49, 50, 51, 52, 53, 54 पूर्ण, 55 आंशिक, 65आंशिक, 66, 67 पूर्ण, 68 आंशिक, 72 आंशिक, 74 आंशिक, 75 पूर्ण, 76 आंशिक, 79 आंशिक, 80 पूर्ण, 84,85,86, 87 पूर्ण, 89 आंशिक, 90, 91, 92 93 पूर्ण, 94 आंशिक, 95, 96, 97, 98, 99, 100, 101, 102, 103, 104, 105, 106, 107, 108, 109, 110, 111, 112, 113, 114, 115, 116, 117, तक पूर्ण, 118 आंशिक, 121 आंशिक, 123 आंशिक, 128 आंशिक, 129 आंशिक, 132, 133 आंशिक, 134 आंशिक, 135 पूर्ण, 136 पूर्ण, 138 आंशिक, 140, 141 आंशिक, 142 आंशिक, 145 आंशिक, 146, 147, 148, 149, 150, 151, 152, 153, 154, 155, 156 पूर्ण, 157, 158 159, 160, 161, 162, 163, 164, 165, 166, 167, 168, 169, 170 पूर्ण, 271 से 322 पूर्ण,
45	मोहकमपुर खुर्द	हरिद्वार रोड़	मुख्य मार्ग से 0 मी0 से 50 मी0 तक 1 आंशिक, 2, 3 पूर्ण, 4 आंशिक, 6 आंशिक, 9 आंशिक, 10आंशिक, 18, 19, 21, 25 आंशिक, 37, 38, 39, 40, 44, 45, 47 आंशिक, 48 पूर्ण, 49 आंशिक, 7 आंशिक, 72, 73,74, 75 आंशिक, 108, 109 आंशिक, 110 पूर्ण, 124, 128 आंशिक, 129 पूर्ण, 130, 131, 132, 141, 142, 143 आंशिक, 151, 152, 153 154, 155, 156 पूर्ण, 158, 163 आंशिक, 164, 165, 166, 167, 168, 169 पूर्ण, 171, 174 आंशिक, 175, 176 पूर्ण, 177, 178 आंशिक, 179 पूर्ण, 180 आंशिक, 401 आंशिक, 405, 406, 407, 408, 409, 410 पूर्ण, 411, 412 आंशिक, 413, 415 पूर्ण, 416 आंशिक, 419, 421 आंशिक,	मुख्य मार्ग से 50 मी0 से 350 मी0 तक 4 आंशिक,5 पूर्ण, 6, 7, 8, 9, 10, 11, 14 आंशिक, 15,16,17 पूर्ण, 18, 19, 20 आंशिक, 21 आंशिक, 22 पूर्ण, 25 आंशिक, 35 आंशिक, 36 पूर्ण, 37 आंशिक, 38 आंशिक, 39 आंशिक, 40 आंशिक, 41 पूर्ण, 43 आंशिक, 44 आंशिक, 45 आंशिक, 47 आंशिक, 49 आंशिक, 50, 51, 52, 53, 54, 55, 56, 57, 58, 59, 60, 61, 62, 63, 64, 65, 66, 67, 68, 69, 70 पूर्ण, 71, 72, 73, 74 आंशिक,75 आंशिक, 76, 77, 78, 79, 80, 81, 82, 83, 84, 85, 86, 87, 88, 89, 90, 91, 92, 93, 94, 95, 96, 97, 98, 99, 100, 101, 102, 103, 104 105, 106, 107 पूर्ण, 108 आंशिक, 109 आंशिक, 111 से 123 पूर्ण, 124 आंशिक, 125, 126, 127, पूर्ण, 128 आंशिक, 130 आंशिक, 131 आंशिक, 132 आंशिक, 133 पूर्ण, 134 से 140 पूर्ण, 141 आंशिक, 142 आंशिक, 143 आंशिक, 144 से 150 पूर्ण, 157 पूर्ण, 158 आंशिक, 159 से 162 पूर्ण, 163 170 पूर्ण, 171 आंशिक, 173 पूर्ण, 174 आंशिक, 177 आंशिक, 178 आंशिक, 180 आंशिक, 181 से 202 पूर्ण, 203 से 205 पूर्ण, 230 से 234 पूर्ण, 245 से 248 तक पूर्ण, 256 पूर्ण, 259 पूर्ण, 260, 261, 262 पूर्ण, 280 से 284 पूर्ण, 323 से 325 पूर्ण, 336, 337 पूर्ण, 339 से 391 पूर्ण, 395, 396, 397, 398, 399, 400 तक पूर्ण, 401 आंशिक, 402, 403, 404 पूर्ण,

V. Sharma  
21-11-23

(विनोद कुमार सुमन)  
अपर जिलाधिकारी (वित्त एवं राजस्व)  
देहरादून।

क्र.सं.	नाम ग्राम	मुख्य मार्ग का नाम	मुख्य मार्ग से लगी हुई खसरा नम्बरों की सूची	
			मुख्य मार्ग से 0 मी0 से 50 मी0 तक	मुख्य मार्ग से 50 मी0 से अधिक एवं 350 मी0 तक
	मोहकनपुर बुई	हरिद्वार रोड	-	411, 412, आंशिक, 416 आंशिक, 417, 418 पूर्ण, 419 आंशिक, 420 पूर्ण, 421 आंशिक,
46	सियावाला	हरिद्वार रोड	367 से 369 पूर्ण, 362 आंशिक, 373 से 377 पूर्ण, 378 आंशिक, 364 आंशिक, 366 आंशिक, 370 आंशिक, 371 आंशिक, 372 आंशिक, 457 आंशिक, 458 आंशिक, 461 पूर्ण, 462 आंशिक, 463 पूर्ण, 464 आंशिक, 465 आंशिक, 466 से 467 पूर्ण, 468 से 470 आंशिक, 482 से 484 पूर्ण, 487 आंशिक, 489 आंशिक, 504 आंशिक, 515 से 522 पूर्ण, 523 से 525 आंशिक, 526 पूर्ण, 527 आंशिक, 528 से 529 पूर्ण, 530 से 533 आंशिक,	361 पूर्ण, 362 आंशिक, 378 आंशिक, 364 आंशिक, 366 आंशिक, 344 से 361 पूर्ण 363 पूर्ण, 370 आंशिक, 371 आंशिक, 372 आंशिक, 379 से 390 पूर्ण, 416 से 445 तक पूर्ण, 447 से 456 पूर्ण, 457 आंशिक, 458 आंशिक, 462 आंशिक, 464 आंशिक, 465 आंशिक, 468 से 470 आंशिक, 471 से 482 पूर्ण, 485 व 486 पूर्ण, 487 आंशिक, 488 पूर्ण, 489 आंशिक, 490 से 503 पूर्ण, 504 आंशिक, 505 आंशिक, 506 से 507 आंशिक, 508 से 512 पूर्ण, 513 से 515 आंशिक, 523 से 525 आंशिक, 527 आंशिक, 530 से 533 आंशिक, 534 से 560 पूर्ण, 568 से 585 पूर्ण, 646 से 656 पूर्ण,
47	बंजारावाला माफी	बंजारावाला, मोथरोवाला मार्ग,	325, 326, 333 आंशिक, 334 आंशिक, 335 आंशिक, 338, 339, 344आंशिक, 340, 341, 342, 343, 346 आंशिक, 347, 348, 350, 351, 352, 353, 354, 355, 356 से 360, 361 आंशिक, 362, 369, 370, 371, 373 आंशिक, 384, 385, 388, 388 आंशिक, 393, 394, 395 आंशिक, 398 आंशिक, 399 आंशिक, 400, 401, 402, 404, 405, 406, 407, से 414 तक, 415 से 420 व 91 आंशिक, 421 से 423, 424, 425 से 430, 431 से 434, 444 से 452 तक, 461 से 463, 467 से 470, 486, 487, 488, 500, 501, 501, 502, 503, 504 आंशिक, 515, 516, 517 से 522, 523 आंशिक, 565 आंशिक, 569 आंशिक, 575 आंशिक, 576 आंशिक, 529 आंशिक, 586, 589 से 593 तक, 595 से 609 तक,	69 आंशिक, 70 से 91 आंशिक, 96, 119, 120, 121, 122, 123, 124, 126, 127, 128, 129 से 138, 139 से 147 व 187 से 201, 263 आंशिक, 264 आंशिक, 274, 275, 277, 302, 303, 384 आंशिक, 305 से 348, 350 से 395 तक, 422 से 482 तक, 483 से 558, 559, 560, 561, 562, 563 से 583 से 652 तक,
48	चकबंजारावाला	-	कैन्ट एरिया के अन्तर्गत कुल खसरा नं0 1 से 14 तक	5 से 97 तक, 92 से 192 तक, 328 से 355, 287 से 327 तक, 512 आंशिक, 523 तक,
49	कारथी ग्राण्ट	बाईपास रोड, नगरीय	79 से 84, 89, 90, 91 आंशिक, 93 आंशिक, 94, 95, 96 आंशिक, 97, 98, 114 आंशिक, 115, 116, 117, 118, 121 आंशिक, 122, 123, 125, 126, 127, 128, 198, 190, 191 आंशिक, 192, 195, 196, 197, 198, 201, 202, 203, 204 आंशिक, 199, 217, 218, 216 आंशिक, 219, 295, 296, 297 आंशिक, 298, 299, 300 आंशिक, 303 आंशिक, 304, 305, 306, 311 आंशिक, 312, 313, 321, 322, 323, 324 आंशिक,	

  
 22.11.22  
 (विनोद कुमार सुमन)  
 अपर जिलाधिकारी (वित्त एवं राजस्व)  
 देहरादून।

क्र.सं.	नाम ग्राम	मुख्य मार्ग का नाम	मुख्य मार्ग से 0 मी० से 50 मी० तक	मुख्य मार्ग से 50 मी० से 350 मी० तक
		कारगी, बंकारवाला माफी, नगरीय	58, 59 से 68 तक, 91, 70 से 74, 75, 76, 77 आंशिक, 78, 79 आंशिक, 311, 310, 309, 308, 281, 275, 271, 272, 266 से 268 तक, 439 आंशिक, 444, 446, 447, 448, 470 आंशिक, 589, 590, 591, 324, 329, 335, 336, 337, 338, 339, 341, 345, 346, 352, 353, 384, 385, 386, 387, 389, 390 आंशिक, 434, 435, 436, 433, 432, 431 आंशिक, 416 आंशिक, 429, 430, 427, 428, 426, 422, 423, 424, 425.	मुख्य मार्ग से 50 मी० से 350 मी० तक 330 से 331, 332, 333, 341, 342, 348, 349, 350, 351, 356, 357, 358, 359 से 419 तक, 470 आंशिक, से 532 तक, 564 से 601 तक,
50	देहराखाल	महत्त इन्द्रेश हॉस्पिटल से कारगी रोड़ पूर्ण नगरीय	510 आंशिक, 511, 508, 509, 1213, 1211, 1288, 1188, 1189, 1190; 1187, 1186 आंशिक, 1148 आंशिक, 668, 710, 709, 712, 714, 721, 720, 719, 716, 717, 780 आंशिक, 782 आंशिक, 783मि., 785मि., 787मि., 788, 789मि., 920, 921, 923, 1146, 1144, 1143, 1141, 1138, 1139, 1121 से 1125, 1170, 1060, 1046, 1047, 1027, से 1065, 1052 से 1053, 1054, 1042, 1043, 1044, 1045, 1046, 1047, 1027, 1028, 1585, 1584, 1581, 1550, 1551, 1516, 1525, 1524, 1526, 1529, 1530, 1531, 1547, 1548, 1587, 1591, 1592, 1594, 1362, 1364 आंशिक, 1406, 1393 से 1395, 1389, 1390, 1391 आंशिक, 1387, 1388, 1360, 1367, 1260 से 1266 तक, 1301 से 1307, 1314 से 1362, 1146 से 1233,	900 से 1556, 1581, 1582, 1583, 1584, 1579, 1580, 1373, 1574, 1575, 1576, 806 से 818 तक, 793, 799, 798, 791, 797, 798, 796, 800, 801, 802, 803, 804, 668, 669, 670, 672, 673, 674, 1314, 1380 से 1424 तक 1612 आंशिक, 1613 आंशिक, 1596 आंशिक, 1597 आंशिक, 1599 आंशिक,
51	नया नगर झोरण	पूर्ण नगरीय	-	-
52	नया नगर कलालोवाली	पूर्ण नगरीय	-	-
53	गढ़ी	चकराता रोड़	1261, 1282, 1290, 1278, 1279, 1275, 1274, 1272, 1270, 997/1300, 1000, 1001, 1004, 1005, 1006, 1026, 1021, 1032 से 1036, 1084, 1085, 1082, 1081, 1079, 1080, 1039, 1044, 1055, 1056, 1057, 1058, 1059, 1060, 1072, 1073, 1071, 1074, 1077, 1078, 1208, 1209, 1201, 1214, 1236, 1237, 1238, 1239, 1241, 1246, 1247, 1262, 1265.	48 से 138, 169 से 188, 554 से 591, 602 से 969, 774 से 825, 1160 से 1192, 164 से 188, 260 से 338, 357, 408 से 410, 436 से 477, 580 से 621, 999 से 1001, 1027, 1078, 1078 से 1130, 1294, 977/1200.
		कौलागढ़ रोड़	1261, 1260, 1251, 1252, 1248, 1245, 1240, 1247	-
54	चायबाग कौलागढ़	कौलागढ़ रोड़	17 से 21 तक आंशिक, 44 आंशिक, 10 आंशिक, 6 आंशिक,	1.3, 6, 10, 17, 19, 21, 29, 44, 46

Y.S. JAIN

22-08-08  
(विनोद कुमार सुमन)

अपर जिलाधिकारी (वित्त एवं राजस्व)  
देहरादून।

क्र.सं.	नाम ग्राम	मुख्य मार्ग का नाम	मुख्य मार्ग से लगी हुई खसरा नम्बरों की सूची	
			मुख्य मार्ग से 0 मी0 से 50 मी0 तक	मुख्य मार्ग से 50 मी0 से अधिक एवं 350 मी0 तक
55	कौलागढ़	कौलागढ़ रोड़	34, 35, 37, 39, 40, 41, 42, 43, 44, 45, 46, 47, 48, 49, 50, 51, 53, 54, 55, 2 आंशिक, 172, 173, 171 आंशिक, 94 से 99 तक, 79, 80, 81, 57, 62, 63, 64	154 से 163, 165 से 168, 171 से 173, 195, 196, 198, 183, 182, 185 से 191 तक, 171, 173, 175 से 300 तक
56	खरलावाला	चकराला रोड़	6 आंशिक, 8, 9, 10, 11, 12, 13, 14, 15 आंशिक, 16 आंशिक, 18 आंशिक,	6, 8 से 13 तक, 14, 15, 17, 18
57	बाजावाला	चकराला रोड़	79 आंशिक, 80 आंशिक, 77 आंशिक,	79, 80, 77 पूर्ण
58	पण्डितवाड़ी	चकराला रोड़	7, 8, 9, 10, 11 आंशिक, 13 आंशिक, 6 आंशिक, 15 से 20 तक, 21 से 25 तक, 26 से 48 तक, 46/218 आंशिक,	6 से 11, 13, 15 से 26, 31 से 34, 36, 49, 50, 52 से 55 तक
59	रांगड़ावाला	चकराला रोड़	44 से 47 आंशिक, 49, 50, 51, 52, 53, 66 आंशिक, 61, 63, 65, 59, 57, 58 आंशिक, 56 आंशिक, 86 से 89 तक, 90, 91, 92, 93, 94, 95, 96	44 से 53 तक, 56 से 66, 68, 87 से 90, 92, 95, 101 से 105 तक, 78/354 तक,
60	पिटरी बेहड़ी	चकराला रोड़	20 व 21 आंशिक, 15, 52 आंशिक, 25, 26/203, 28, 26, 38	20 व 2, 15, 52, 25, 26, 27, 28, 38, 39, 26/203,
61	रायपुर	रायपुर, थाना	43 आंशिक, 45 आंशिक, 1479 पूर्ण, 1477 आंशिक, 1476 आंशिक, 1468 आंशिक, 1459 आंशिक, 1458 आंशिक, 1457 आंशिक, 1456 आंशिक, 1428 आंशिक, 1427, 1426, 1423, 1420, 1411, 1418, 1419, 1403, 1404, 1401, 1400, 1399, 1487, 1486, 1485, 1482, 1483, 1484, 1490, 1491, 1492 तक आंशिक, 1159 पूर्ण, 1158, 1160 आंशिक, 1164 पूर्ण, 1165 पूर्ण, 1166 आंशिक, 1169 पूर्ण, 1167 आंशिक, 1170 पूर्ण, 1171 पूर्ण, 1172, 1173, 1174 पूर्ण, 1180 आंशिक, 1181 पूर्ण, 1186 पूर्ण, 1187 पूर्ण, 1188 आंशिक, 1190 आंशिक, 1191, 1192, 1196 तक आंशिक, 1395 पूर्ण, 1399 पूर्ण, 1394 पूर्ण, 1393 पूर्ण, 1391 पूर्ण, 1397 पूर्ण, 1398 पूर्ण, 1396 आंशिक, 1385 पूर्ण, 1380 पूर्ण, 1381 पूर्ण, 1383 पूर्ण, 1353 पूर्ण, 1355 पूर्ण, 45 आंशिक, 1353 पूर्ण, 1349 आंशिक, 1352 पूर्ण, 1314 पूर्ण, 1315 पूर्ण, 1316 पूर्ण, 1317 पूर्ण, 1318 पूर्ण, 1319 पूर्ण, 1335 पूर्ण, 1331 आंशिक, 1330 आंशिक, 1324 आंशिक, 1323 पूर्ण, 1326 पूर्ण, 1327 पूर्ण, 1195 पूर्ण, 1197 पूर्ण, 1198 पूर्ण, 1207 आंशिक, 1208 आंशिक, 1216 आंशिक, 1215 आंशिक, 1269 आंशिक, 1260 आंशिक, 1217 आंशिक, 445 आंशिक, 546 पूर्ण, 468 आंशिक, 447 आंशिक, 460 आंशिक, 465 आंशिक, 462 पूर्ण, 448 पूर्ण, 442 आंशिक, 370 आंशिक, 401 आंशिक, 400 आंशिक, 386 आंशिक, 384 आंशिक, 378 आंशिक,	43 आंशिक, 1479 पूर्ण, 1478 पूर्ण, 1443 पूर्ण, 1472 पूर्ण, 1471 पूर्ण, 1470 पूर्ण, 1474 पूर्ण, 1475 पूर्ण, 1477 पूर्ण, 1476 पूर्ण, 1468 पूर्ण, 1469 पूर्ण, 1464 पूर्ण, 1460 पूर्ण, 1447 पूर्ण, 1468 आंशिक, 1459 पूर्ण, 1461 पूर्ण, 1458 पूर्ण, 1448 पूर्ण, 1449 पूर्ण, 1440 पूर्ण, 1451 से 1455 तक पूर्ण, 1457, 1456 पूर्ण, 1428 पूर्ण, 1439 आंशिक, 1438 आंशिक, 1430 से 1434 तक पूर्ण, 1399 से 1427 पूर्ण, 1521 से 1525 तक पूर्ण, 1526 आंशिक, 1520 आंशिक, 1519 आंशिक, 1482 से 1488 तक पूर्ण, 1490 से 1492 तक पूर्ण, 1493 आंशिक, 1128 पूर्ण, 1110 से 1200 तक पूर्ण, 1218 आंशिक, से 1299 पूर्ण, 1302 आंशिक, 1303 अ 1108 पूर्ण, 1102 पूर्ण, 999 पूर्ण, 996 पूर्ण, 997 पूर्ण, 990 पूर्ण, 974 पूर्ण, 975 पूर्ण, 963 पूर्ण, 1285 पूर्ण, 1216 से 1265 तक पूर्ण, 1269 पूर्ण, 828 पूर्ण से 838 तक पूर्ण, 818 पूर्ण, 816 पूर्ण, 819 पूर्ण, 804 पूर्ण, 821 से 827 तक पूर्ण, 583 से आंशिक, 546 पूर्ण, 544 पूर्ण, 542 पूर्ण, 541 पूर्ण, 540 पूर्ण, 536 पूर्ण, 535 आंशिक, 491 आंशिक, 490 पूर्ण, 487 पूर्ण, 488 पूर्ण, 469 पूर्ण, 468 पूर्ण, 447 पूर्ण, 448 पूर्ण 442 आंशिक, 481 आंशिक, 454 आंशिक, 449 पूर्ण, 370 आंशिक, 450 आंशिक,

(दिनांक कुमार सुमन)

अपर जिलाधिकारी (वित्त एवं राजस्व)  
देहरादून।

क्र.सं.	नाम ग्राम	मुख्य मार्ग का नाम	मुख्य मार्ग से 0 मी0 से 50 मी0 तक	मुख्य मार्ग से 50 मी0 से अधिक एवं 350 मी0 तक
		जोगीवाला हरिद्वार रोड़ से रायपुर सिंग रोड़	1584 आंशिक, 1585 आंशिक, 1587 आंशिक, 1588 आंशिक, 1589 आंशिक, 1590 आंशिक, 1591 आंशिक, 1592 आंशिक, 1593 आंशिक, 1574 आंशिक, 1573 आंशिक, 1594 आंशिक, 1595 आंशिक, 1596 आंशिक, 1597 आंशिक, 1598 आंशिक, 1599 आंशिक, 1600 आंशिक, 1601 आंशिक,	1584 आंशिक, 1585 आंशिक, 1587 आंशिक, 1587 आंशिक, 1588 आंशिक, 1589 आंशिक, 1590 आंशिक, 1591 आंशिक, 1592 आंशिक, 1593 आंशिक, 1574 आंशिक, 1573 आंशिक, 1594 आंशिक, 1595 आंशिक, 1596 आंशिक, 1597 आंशिक, 1598 आंशिक, 1599 आंशिक, 1599 आंशिक, 1597 आंशिक, 1596 आंशिक, 1574 आंशिक, 1573 आंशिक, 1601 पूर्ण, 1603 पूर्ण, 1605 पूर्ण, 1607 पूर्ण, 1608 पूर्ण, 1609 पूर्ण, 1610 पूर्ण, 1611 पूर्ण, 1612, 1613 पूर्ण 1618 आंशिक, 1619 आंशिक, 1622 आंशिक, 1565 आंशिक, 1564 आंशिक, 1563 आंशिक, 1562 आंशिक, 1561 आंशिक, 1556 आंशिक, 1560 आंशिक, 1594 आंशिक, 1595 आंशिक, 1571 आंशिक, 1570 आंशिक, 1569 आंशिक, 1568 आंशिक, 1567 आंशिक, 1566 आंशिक,
62	ब्राह्मणवाला	हरिद्वार बाईपास रोड़	11नि, 12नि, 13, 14, 18नि, 19नि, 20नि, 21, 22, 23नि, 24नि, 25नि, 26नि, 164नि, 165, 166, 167नि, 168, 169नि, 170, 171, 172नि, 173, 174, 175नि, 176, 177, 178, 180नि, 184नि, 184, 185, 186नि, 191, 192नि, 193नि, 194नि, 195, 196, 197, 198नि, 199, 200, 201नि, 202नि, 203, 204, 205, 206, 207नि, 213नि, 214नि, 258नि, 308नि, 309, 310नि, 319नि, 321नि, 322नि, 352नि, 353नि, 354नि, 355, 356,	1 से 11नि, 12नि, 15, 16, 17, 18नि, 19नि, 20नि, 23नि, 24नि, 25नि, 26नि, 27, 28, 29, 30, 31, 62 से 73, 75, 76, 77, 147 से 151नि, 152 से 163, 164नि, 165 से 167नि, 168, 169नि, से 173नि, 175नि, 179, 180नि, 181 से 184नि, 186नि, से 190, 192नि, 193नि, 194नि, 198नि, 201नि, 202नि, 207नि से 213नि, 214नि, से 224नि, 259, 260 से 262, 295 से 308नि, 310नि, से 319नि, 320, 321नि, 322नि, 323 से 338नि, 339नि, 353नि, 354नि, 357 से 359नि, 412नि, 418नि,
63	निरंजनपुर	जी.एम.एस. रोड़	59नि, 60नि, 62नि, 63नि, 64नि, 65 से 69, 70नि, 123नि, 133 से 135, 136नि, 246नि से 250, 254 से 256, 194 से 196नि, 197नि, 198नि, 199नि, 200नि, 256नि, से 262नि, 272, 273नि, 274नि, 275नि, 276 से 278, 326नि, 330नि, 331 से 333नि, 339नि, 340नि, 341, 369, 370नि, 371नि, 394नि, 395 से 397 तक, 399 से 404, 407नि से 411 नि, 424-425, 426 से 432 तक, 433नि, 438 नि,	51 से 59नि, 60नि, 61नि, 62नि, 63नि, 64नि, 70नि, 85 से 123नि, 136नि, 159 से 246नि, 251 से 253, 257, 279 से 400, 438नि, से 528 नि, 527नि से 540नि,

Vishwa  
22-01-08

(विनोद कुमार सुमन)

अपर जिलाधिकारी (वित्त एवं राजस्व)  
देहरादून।

क्र.सं.	नाम ग्राम	मुख्य मार्ग का नाम	मुख्य मार्ग से लगी हुई खसरा नम्बरों की सूची	
			मुख्य मार्ग से 0 मी0 से 50 मी0 तक	मुख्य मार्ग से 50 मी0 से अधिक एवं 350 मी0 तक
		सहारनपुर रोड	267मि, 268मि, 269मि, 270, 271मि, 289मि, 354मि, 355मि, 470मि से 474मि, 527मि, 528, 531मि, से 535मि, 538मि, 540मि, 541मि, 544 से 547, 581, 582मि, 583मि, 686मि, 697मि, 698मि, 699मि, 700मि, 701मि, 773मि, 774मि, 777मि, 778मि, 779, 779मि, 780 से 783, 797, 798मि , 800मि , 844मि , 847 मि से 850 तक	548 से 580 , 582 मि , 583मि , 583 से 600मि , 602मि , 667 से 686मि , 687मि से 697मि 698मि, 699मि, 701मि से 704मि , 746मि से 767मि, 770मि से 779मि, 784मि से 820मि , 823मि से 847मि, 851मि
64	कांवली	चकराला रोड	2मि से 10 मि, 37 से 39 , 40मि , 41मि, 36मि, 42, 43, 44मि से 46मि, 48मि, 315से 326 मि, 333मि से 343मि, 248 से 250, 251मि , 252, 253, 354मि, 357, 358मि, 359मि, 361, 362, 363मि, 364मि, 365मि, 367मि, 374मि, 375मि, 376मि, 377 से 383मि , 452, 453मि	1, 11 से 36मि , 40मि, 41मि, 47, 48मि से 54मि, 57मि से 62, 103 से 115 मि , 128 मि, 129मि, 227मि, 228मि से 240 तक , 327 से 333 मि , 343 मि से 346 , 347 , 251मि, 354, 355, 360 , 363मि , 364मि, 366, 367मि से 374 मि , 376मि, 383मि, 384मि, 385मि से 391मि, 434मि से 437मि , 439मि , 447 से 451मि, 453मि, 454, 455मि, 456, 457मि, 459मि, 460, 462मि से 465मि, 466मि , 467 से 486 मि , 487 से 500मि , 509 मि , 510मि , 511मि से 516
		जी.एम.एस. रोड	241, 242मि, 243, 244मि से 246 , 254मि , 260, 261, 262 मि , 263मि, 264 से 269 , 270 , 305मि, 306मि से 313, 502मि , 504मि, 617, 618मि, 619, 620, 629 से 633, 635 से 641 तक , 645 से 648 , 653 से 657, 659, 660, 971 से 983 तक , 983 , 990 से 999 , 1003 , 1004मि, 1006 मि , 1019 मि से 1026 , 1030 से 1034मि , 1042मि , 1043, 1044मि, 1046, 1049, 1054मि, 1058मि, 1060 से 1064 , 1109 से 1113, 1104, 1044, से 1047, 1050 से 1058 तक , 1065 से 1108 तक , 1112 से 1160 , 1164 , 1165, 1170, 1171, 1192, 1196 से 1208, 1247, 1248, 1249 मि , 1345मि, 1348मि, 1351मि, 1352मि, 1354मि, 1357मि, 1358मि, 1360 से 1366, 1376 से 1400मि, 1406, 1407 से 1414 , 1429 से 1456, 1000 से 1003, 1004मि , 1005 , 1006मि, 1019मि, 1503 से 1506, 1500 , 1520 से 1527मि , 1499, 1498मि, 1491 से 1494, 1495मि, 1496मि, 1482मि , 1486मि, 1487, 1488मि, 1540 से 1543मि, 1555, 1556, 1557	181मि, 191 से 210 , 221 से 227मि, 240 से 248 , 254 से 259 मि , 263 से 264मि, 269मि , 270मि , 271 से 304 तक 501, 505 से 510मि, 515मि, 516, 517मि, 557 से 568 मि , 573 से 616मि, 622 से 628 तक , 634 , 641 मि से 644 , 647 मि से 653मि , 658 मि से 718 तक , 733 से 744 तक 940 , 942 से 946 , 957, 958, 967 से 971, 975, 1033मि से 1042, 1044, से 1047, 1050 से 1058 तक , 1065 से 1108 तक , 1112 से 1160 , 1164 , 1165, 1170, 1171, 1192, 1196 से 1208, 1247, 1248, 1249 मि , 1345मि, 1348मि, 1351मि, 1352मि, 1354मि, 1357मि, 1358मि, 1360 से 1366, 1376 से 1400मि, 1406, 1407 से 1414 , 1429 से 1456, 1000 से 1003, 1004मि , 1005 , 1006मि, 1019मि, 1503 से 1506, 1500 , 1520 से 1527मि , 1499, 1498मि, 1491 से 1494, 1495मि, 1496मि, 1482मि , 1486मि, 1487, 1488मि, 1540 से 1543मि, 1555, 1556, 1557

Vsmms

22.01.08

(विनोद कुमार सुमन)

अपर जिलाधिकारी (वित्त एवं राजस्व)

देहरादून।

क्र.सं.	नाम ग्राम	मुख्य मार्ग का नाम	मुख्य मार्ग से लगी हुई खसरा नम्बरों की सूची	
			मुख्य मार्ग से 0 मी० से 50 मी० तक	मुख्य मार्ग से 50 मी० से अधिक एवं 350 मी० तक
65	खालागांव	मसूरी रोड़	105, 106, 107, 109, 110, 111, 112, 113, 114, 115, 116, 117, 118, 120, 121, 123, 127, 128, 17 18 ,19, 20, 25, 48, 44, 46, 47, 43, 42 ,40मि. 41, 38, 37, 97 से 101 , 102, 92 , 93, 89, 90, 91, 87, 88, 86, से 102	190 , 123से 126, 128मि से 188, 189 , 17मि , 20मि, 16, 22 से 24 , 26 से 40मि , 45 , 50 मि, 54 से 72 , 79 , 81 से 102
66	मण्डारगांव	मसूरी मार्ग	शून्य	शून्य
67	पुनकल गांव	मसूरी मार्ग	शून्य	शून्य
68	डोम गांव	मसूरी मार्ग	370मि, 322, 331, 343, 368मि, 345 से 348 , 280, 281, 279 , 267 , 268 , 269 , 270, 271, 204, 205, 206, 199 से 203 , 193 से 195 , 214 , 213, 210 , 212, 211, 208	323 से 330 ; 368मि, 349 से 369 मि, 251 से 320, 214 से 250,
69	झडीपानी	मसूरी मार्ग	1/46, 2, 2/54 ,मि, 5, 6, 7, 7/59	4, 4/53, 5, 9, 10, 11, 12
70	क्यारकुली मट्टा	मसूरी मार्ग	3285, 3288, 3289, 3273, 3260, 3261, 3262, 3263, 3264, 3271, 3211, 3205, 3193, 3192, 3190, 3187, 3175, 3174, 3138, 3159, 3140 से 3153 तक , 3154 से 3157 तक , 3159 , 3158 से 3165, तक , 2988, 2961, 2953, 2954 से 2959 तक , 2995 , 2981 से 2983 तक, 2984 से 2990 तक , 2925 से 2940 तक , 2821 से 2834 तक , 2943 , 3210, 3207 से 3209तक , 2942 , 2946, 2692, 717, 718, 706 से 709 तक , 699, 624, 621, 622, 697, 690, 626, 627, 631, 630, 628, 619, 618, 647-590, 588, 586, 584,	3285 से 3294, 3282, 3274 से 3281 , 3273, 3283, 3262 से 3271 , 3260, 3291 से 3205, 3194 से 3200, 3211 से 3193 तक , 3181 , 3192, 3190, 3207 से 3210 , 2752 से 3181, 2953, 2942, 2946, 2692, 2691, 719 से 1098, 700 से 704, 710 से 711 , 629, 632 से 699, 592 से 616 , 582 से 589, 591.
71	आरकोडिया	चकराता रोड़	38 , 40 ,43, 44, 51, 119, 120, 121, 122, 125, 182, 183, 647-590, 588, 586, 584,	1 से 65 तक, 75 से 198 तक
		शिमला बाईपास	702, 719, 717, 716, 718, 720 , 730 से 731, 734, 727, 797, 920, 822, 825, 843, 841, 854, 855, 858, 857, 859, 860, 867, 870 , 878, 1090, 1088, 881, 882, 886, 794, 1000, 985, 984, 975 से 983, 963, 962, 1048 से 1051, 1067, 1068, 1066, 1074, 1075, 1077, 1088, 886 से 888 तक , 890, 898, 897, 896, 930से 932, 934 से 938, 954, 953, 952, 955 से 958 , 1003 से 1006 , 1951 , 1952, 1954, 1939, 1009 से 1013, 1930 से 1935, 1938, 1919, 1921 से 1923, 1900 आंशिक	702 से 1195 तक , 1204 से 1238 तक , 1900 से 1954 तक

V. S. M. S.  
 22-01-08  
 (विनोद कुमार सुमन)  
 अपर जिलाधिकारी (वित्त एवं राजस्व)  
 देहरादून।

क्र.सं.	नाम ग्राम	मुख्य मार्ग का नाम	मुख्य मार्ग से लगी हुई खसरा नम्बरों की सूची	
			मुख्य मार्ग से 0 मी0 से 50 मी0 तक	मुख्य मार्ग से 50 मी0 से अधिक एवं 350 मी0 तक
72	धौरणखारा	सहस्रधारा रोड	175/543, 442, 504, 505, 506, 520, 524, 526, 530, 531, 532, 535 से 538 तक, 522, 527 पूर्ण, 174, 443, 463, 503, 509 से 519 तक, 521, 523, 525, 528, 529, 533, 534, आंशिक	433 से 441 तक, 443/544, 383, 444 से 446 तक, 456, 457, 459 से 462 तक, 486 से 502 तक, 463/546, 507, 508, 539 से 542 तक पूर्ण, 174, 379 से 382 तक, 384, 432, 443, 450, 452, 455, 458, 463, 465, 466, 470 से 475, 477, 479, 480, 482 से 485 तक, 503, 509 से 519 तक, 521, 523, 525, 528, 529, 533, 534 आंशिक
73	ब्रह्मवावाला	सहस्रधारा रोड	30 और 42 पूर्ण, 2 से 11 तक, 17, 22 से 27 तक, 29, 31, 33 से 41, 43 आंशिक	1, 12 से 16 तक, 19, 20, 18, 21, 28, 32 पूर्ण, 2 से 11 तक, 17, 22 से 27 तक, 29, 31, 33 से 41, 43 आंशिक
74	डांडानूरीवाला	सहस्रधारा रोड	59, 60, 63, 65, 66, 67, 68, 73, 72, 64, 70 पूर्ण, 46, 56, 57, 62, 69, 73 आंशिक	47 से 55 तक, 58, 61, 74 से 77 तक, पूर्ण, 46, 56, 57, 62, 69, 73, 78 आंशिक
75	डांडा लखौण्ड	सहस्रधारा रोड	1 से 4 तक, 18, 226, 227, 232 से 236 तक पूर्ण, 5, 6, 16, 17, 19, 225, 228, 230, 231, 240, 241 आंशिक	7 से 15 तक, 20 से 49 तक, 162 से 205 तक, 214, 215, 220 से 223 तक, 219/465, 224, 238, 239, 242 पूर्ण, 5, 6, 16, 17, 19, 130, 133, 139, 140, 145, 209 से 213 तक, 216, 218, 219, 206, 237, 239, 240, 241, 225, 228 से 230, 231, 50, 51 आंशिक
76	चक डांडा लखौण्ड	सहस्रधारा रोड	2, 13 से 18 तक, 15/237 पूर्ण, 3 से 6 तक, 12, 19 से 22 तक, 24 से 26 तक आंशिक	1, 7 से 11 तक, 27 से 39 तक, 44, 47, 48, 116 से 119 तक, 129, 23 पूर्ण, 3 से 6, 12, 19 से 22, 24 से 26 तक, 40 से 43, 45, 46, 49, 105 से 107, 120 से 128, 130, 115 आंशिक
77	डांडा खुदानेवाला	सहस्रधारा रोड	3, 4, 7, 8, 9, 13, 14 से 42 तक, पूर्ण, 1, 2, 5, 6, 10 से 12 तक, 54, 153, 445 आंशिक	43 से 52 तक, 55 से 112 तक, 121, 122, 431 से 444, 442 से 453 तक पूर्ण, 1, 2, 5, 6, 10, 11, 12, 53, 54, 117 से 120 तक, 123, 124, 430, 445, 454, 455, 458 से 460 तक, आंशिक

VJ HMA

22.01.08

(विनोद कुमार सुमन)

अपर जिलाधिकारी (वित्त एवं राजस्व)

देहरादून।


क्र.सं.	नाम ग्राम	मुख्य मार्ग का नाम	मुख्य मार्ग से 0 मी0 से 50 मी0 तक	मुख्य मार्ग से 50 मी0 से अधिक एवं 350 मी0 तक
78	डेंसवाला	हरिद्वार रोड	मुख्य मार्ग से 0 मी0 से 50 मी0 तक 32, 33 आंशिक, 34, 35, 36 आंशिक, 59 आंशिक, 60 से 64 तक पूर्ण, 661 से 68 तक पूर्ण, 72 आंशिक, 70, 71 पूर्ण, 76, 77 आंशिक, 105 आंशिक, 107 आंशिक, 106 आंशिक, 108 से 112 पूर्ण, 113 से 115 आंशिक, 116 पूर्ण, 122 आंशिक, 123 आंशिक, 124 पूर्ण से 128 तक पूर्ण, 79 से 104 तक पूर्ण, 117 से 121 पूर्ण, 130, 134 पूर्ण, 135 आंशिक, 180 से 182 आंशिक, 183 पूर्ण, 184 से 189 आंशिक, 404 से 406 आंशिक, 410 से 413 आंशिक,	मुख्य मार्ग से 50 मी0 से अधिक एवं 350 मी0 तक 31 तक पूर्ण, 32 आंशिक, 36 आंशिक, 37 से 58 तक पूर्ण, 59 आंशिक, 65, 69 पूर्ण, 72, 73 आंशिक, 74, 75, 76, 77 तक आंशिक, 105 आंशिक, 106, 107 आंशिक, 113 से 115 आंशिक, 122 आंशिक, 123, 124 आंशिक, 203 आंशिक, 210 आंशिक, 189 आंशिक, 190 पूर्ण, 191 आंशिक, 182 से 185 आंशिक, 186, 187, 188 आंशिक, 192 से 210 तक पूर्ण, 209 आंशिक, 211 से 231 तक पूर्ण, 232 आंशिक, 242 आंशिक, 131, 132, 456/132 पूर्ण, 133 आंशिक, 135 से 152 तक पूर्ण, 154, 155 आंशिक, 160, 163 आंशिक, 386 आंशिक, 387 पूर्ण, 388, 389 आंशिक, 390 पूर्ण से 403 तक पूर्ण, 404 से 406 तक आंशिक, 407 आंशिक, 408, 409 पूर्ण, 410, 411 आंशिक, 413 से 420 तक पूर्ण, 421 आंशिक, 45 आंशिक,
79	मेहुवालामाफी	शिमला रोड	274 से 282, 283 आंशिक, 284, 285 आंशिक, 297 से 299, 303 से 305, 309 से 311, 312 आंशिक, 313 से 320, 340 से 342, 356 से 361, 364, 365, 367 से 371, 378 से 385, 386 आंशिक, 388 आंशिक, 389 आंशिक, 416 से 419, 424 आंशिक, 425, 433 से 439, 449, 448 आंशिक, 446, 447, 451 आंशिक, 458 आंशिक, 483 आंशिक, 484 से 490, 492 से 494, 521, 522, 528 से 530, 544 से 548, 550 आंशिक, 506 आंशिक ।	13 से 39, 53 से 66, 69, 135 से 140, 143, 149 से 152, 218 से 221, 238 से 256, 286 से 295, 258 से 272, 283 आंशिक, 285 आंशिक, 301 से 303, 306, 307, 312 आंशिक, 371 से 461, 491, 495 से 506, 472 से 483, 464 से 471, 686 आंशिक, 690 से 700, 509 से 520, 523 से 527, 534 से 543, 550 से 605, 615 से 617, 618 आंशिक, 821 से 824, 830 से 846, 855 से 883, 898 से 915, 918, 919, 922 से 924 तक ।
80	सेवलाकला	शिमला रोड	9 से 11, 12 आंशिक, 13, 14, 30 आंशिक, 31 से 33, 34 आंशिक, 35 से 37, 51 आंशिक, 53 से 57, 66 आंशिक, 68 आंशिक, 70 आंशिक, 72 आंशिक, 227 से 229, 231, 232 आंशिक, 233, 182, से 184, 162, 163, 169, 237 आंशिक, 238 आंशिक, 244 से 247, 250 आंशिक, 251 आंशिक, 254, 255 आंशिक, 256 से 259, 271 आंशिक, 281 से 288, 291 आंशिक, 289, 290, 292, 301, 303 से 305, 446 से 456, 461, 462 ।	1 से 8, 12, 15 से 30, 38 से 50, 58, 62 से 83, 237 से 243, 248, 249, 250 आंशिक, 260 से 277, 287, 291, 293 से 329, 334 से 345 तक ।

15/11/2018


22-01-08

(विनोद कुमार सुमन)  
अपर जिलाधिकारी (वित्त एवं राजस्व)  
देहरादून।


क्र.सं.	नाम ग्राम	मुख्य मार्ग का नाम	मुख्य मार्ग से लगी हुई खसरा नम्बरों की सूची	
			मुख्य मार्ग से 0 मी० से 50 मी० तक	मुख्य मार्ग से 50 मी० से अधिक एवं 350 मी० तक
		जी. एम. एस. रोड	116, 117, 127 आंशिक, 1019/127 आंशिक, 128 से 130, 138 से 141, 142 आंशिक, 161, 162, आंशिक, 163, 464 आंशिक, 465 से 474, 107 आंशिक, 101, 108, 112, 1067/102, 217, 215, 212 आंशिक, 210 आंशिक, 190 से 200, 462, 478 से 481, 482 तथा 484 आंशिक, 498, 499 आंशिक ।	118 से 127, 1017/127, 1019/127, 131 से 137, 143 से 151, 161 आंशिक, 162 आंशिक, 85 से 106, 109 से 111, 221, 222, 224 से 226, 458, 485 से 506 तक ।
81	पाववाला सौडा रायपुर थाना मुख्य मार्ग		ख. न. 1 आंशिक, 2 पूर्ण, 3 आंशिक, 45 आंशिक, 46 आंशिक, 47 से 52 तक पूर्ण, 63 आंशिक, 64, 65, 66 पूर्ण, 67 आंशिक, 68, 69, 70 आंशिक, 72 पूर्ण, 73, 74, 75 आंशिक, 81 से 84 तक आंशिक, 88, 89 आंशिक, 90 पूर्ण, 91 आंशिक, 94, 95 पूर्ण, 96 से 99 तक आंशिक, 100 से 105 तक पूर्ण, 106 आंशिक, 107 से 109, 110 तक आंशिक, 111 पूर्ण, 114 से 116, 117, 118, 121, 120, 122, 123 पूर्ण, 119 आंशिक, 126 से 131 तक आंशिक, 132 से 135 पूर्ण, 139, 140 आंशिक, 143, 144 पूर्ण, 145 आंशिक, 150, 151 पूर्ण, 158, 159 पूर्ण, 171 पूर्ण, 172 आंशिक, 178 पूर्ण, 179 आंशिक, 183, 184, 186 पूर्ण, 185 आंशिक, 196 आंशिक ।	1 आंशिक, 3 आंशिक, 4 से 44 तक पूर्ण, 45 आंशिक, 46 आंशिक, 53 से 62 तक पूर्ण, 63 आंशिक, 67 आंशिक, 68, 69, 70 आंशिक, 71 पूर्ण, 73, 74, 75 आंशिक, 76 से 80 तक पूर्ण, 81, 82, 83, 84 आंशिक, 85 से 87 तक पूर्ण, 88, 89 आंशिक, 91 आंशिक, 92, 93 पूर्ण, 96 से 99 तक आंशिक, 101 से 106 तक पूर्ण, 112, 113 पूर्ण, 115 आंशिक, 119 आंशिक, 126 से 131 तक आंशिक, 137 से 138 तक पूर्ण, 139, 140 आंशिक, 141, 142, 145 आंशिक, 146 से 149 तक पूर्ण, 152 से 157 पूर्ण, 160 से 170 तक पूर्ण, 172 आंशिक, 176 से 177 तक आंशिक, 179 आंशिक, 180 से 182 पूर्ण, 185 आंशिक, 187 से 195 तक पूर्ण, 196 आंशिक, 197 से 228 तक पूर्ण ।

  
 22.01.08  
 (विनोद कुमार सुमन)  
 अपर जिलाधिकारी (वित्त एवं राजस्व)  
 देहरादून।


क्र.सं.	ग्राम नाम	मुख्य मार्ग का नाम	मुख्य मार्ग से 0 मी0 से 50 मी0 तक	मुख्य मार्ग से 50 मी0 से अधिक एवं 350 मी0 तक
82	रेवा सरोही	रेवापुर थाना मुख्य मार्ग	ख. नं. 71, 76, 77 आंशिक, 78 से 84 तक पूर्ण, 85 व 86 आंशिक, 87 पूर्ण, 129 आंशिक, 130 से 132 तक पूर्ण, 135 से 137 तक आंशिक, 138 से 144 तक पूर्ण, 145 व 146 आंशिक, 151 आंशिक, 152 से 155 तक पूर्ण, 156 आंशिक, 157 से 159 तक पूर्ण, 160 आंशिक, 161 पूर्ण, 162 व 163 आंशिक, 165 पूर्ण, 166 आंशिक, 170 पूर्ण, 171, 173, 178, 179 आंशिक, 182 आंशिक, 410 पूर्ण, 411 आंशिक, 430 व 431 पूर्ण, 433 व 434 पूर्ण, 435, 444, 445 आंशिक, 446 से 450 तक पूर्ण, 451 से 455 तक आंशिक, 456 से 458 तक पूर्ण, 459 आंशिक, 460 से 461 तक पूर्ण, 462 आंशिक, 463 से 467 तक आंशिक, 468, 469 पूर्ण, 470, 472, 476 आंशिक, 477, 543, 549 आंशिक, 550 पूर्ण, 551 से 557 तक आंशिक ।	मुख्य मार्ग से 50 मी0 से अधिक एवं 350 मी0 तक ख. नं. 41 से 70 तक पूर्ण, 72 से 75 तक पूर्ण, 85 व 86 आंशिक, 90 से 103 तक पूर्ण, 108 आंशिक, 107 से 128 तक पूर्ण, 129 आंशिक, 133 व 134 पूर्ण, 135 से 137 तक आंशिक, 145, 146 आंशिक, 147 से 150 तक पूर्ण, 151, 156, 160, 162, 163, 166 आंशिक, 167 से 169 तक पूर्ण, 171 आंशिक, 172 पूर्ण, 173 आंशिक, 174 पूर्ण, 178, 179 आंशिक, 180, 181 पूर्ण, 182 आंशिक, 183 पूर्ण, 184 आंशिक, 185 पूर्ण, 186 से 203 तक पूर्ण, 204 से 206 तक आंशिक, 208, 251, 252, 253, 264 आंशिक, 265 से 271 तक पूर्ण, 272 आंशिक, 273 से 384 तक पूर्ण, 387 आंशिक, 388 से 396 तक पूर्ण, 397 से 399 तक आंशिक, 408, 409 आंशिक, 411 आंशिक, 412 से 429 तक पूर्ण, 432, 435 आंशिक, 436 से 443 तक पूर्ण, 444 व 445 आंशिक, 451 से 455 तक आंशिक, 459, 462 तक आंशिक, 463 से 467 तक आंशिक, 470 आंशिक, 471 पूर्ण, 472 आंशिक, 473 से 475 तक पूर्ण, 476 व 477 आंशिक, 479 से 489 तक पूर्ण, 490 से 495 तक आंशिक, 496 से 508 तक पूर्ण, 509 आंशिक, 510 से 513 तक पूर्ण, 515 से 517 तक आंशिक, 533 से 537 तक पूर्ण, 539 से 541 तक आंशिक, 542 से 547 तक पूर्ण, 548 व 549 आंशिक, 551 से 557 तक आंशिक, 558 व 559 पूर्ण, 561, 562, 563, 564 आंशिक, 569 से 570 तक पूर्ण, 571 आंशिक ।

  
 22.01.08  
 (विनोद कुमार सुमन)  
 अथर जिलाधिकारी (वित्त एवं राजस्व)  
 देहरादून।

क्र.सं.	नाम ग्राम	मुख्य मार्ग का नाम	मुख्य मार्ग से लगी हुई खसरा नम्बरों की सूची	
			मुख्य मार्ग से 0 मी0 से 50 मी0 तक	मुख्य मार्ग से 50 मी0 से अधिक एवं 350 मी0 तक
83	भोपालपानी ग्राम	रायपुर थाना मुख्य मार्ग	3 आंशिक, 4 पूर्ण, 5 आंशिक, 6 से 8 आंशिक, 9 व 10 पूर्ण, 11 व 12 आंशिक, 33 व 34 आंशिक, 36 आंशिक, 40 व 41 आंशिक, 47 आंशिक, 48 पूर्ण, 49 आंशिक, 108 आंशिक, 109 पूर्ण, 110 व 111 आंशिक, 112 से 114 तक पूर्ण, 115 से 118 तक आंशिक, 138 आंशिक, 139 पूर्ण, 140 व 141 आंशिक, 142 पूर्ण, 143 आंशिक, 145 आंशिक, 174 व 175 आंशिक, 177 आंशिक, 183 आंशिक, 184 से 192 पूर्ण, 193 आंशिक, 195 आंशिक, 196 से 204 तक पूर्ण, 205 आंशिक, 206 पूर्ण, 207 आंशिक, 208 से 210 तक पूर्ण, 211 आंशिक, 247 आंशिक, 249 व 250 आंशिक, 270 आंशिक, 271 पूर्ण, 272 आंशिक ।	ख. न. 1 आंशिक, 2 पूर्ण, 3 आंशिक, 5 आंशिक, 6 से 8 तक आंशिक, 11 व 12 आंशिक, 13 से 32 तक पूर्ण, 33 व 34 आंशिक, 35 पूर्ण, 36 आंशिक, 37 से 39 तक पूर्ण, 40 से 41 आंशिक, 42 से 46 तक पूर्ण, 47 आंशिक, 49 आंशिक, 50 से 80 तक पूर्ण, 82, 83 व 85 आंशिक, 86 व 87 आंशिक, 88 से 107 तक पूर्ण, 108 आंशिक, 115 से 118 तक आंशिक, 119 से 137 तक पूर्ण, 138 आंशिक, 140 व 141 आंशिक, 143 आंशिक, 144 पूर्ण, 145 आंशिक, 146 से 173 तक पूर्ण, 174 व 175 आंशिक, 176 पूर्ण, 177 आंशिक, 178 से 182 तक पूर्ण, 183 आंशिक, 193 आंशिक, 194 पूर्ण, 195 आंशिक, 205 आंशिक, 207 आंशिक, 211 आंशिक, 212 से 218 तक पूर्ण, 219 से 221 आंशिक, 223 आंशिक, 225 आंशिक, 233 आंशिक, 234 से 238 तक आंशिक, 239 से 246 तक पूर्ण, 247 आंशिक, 248 पूर्ण, 249 व 250 आंशिक, 251 से 255 तक पूर्ण, 256, 257, 259, 260, 263, 265 आंशिक, 266 से 269 तक पूर्ण, 270 आंशिक, 272 आंशिक ।
84	धर्मपुर	रेसकोर्स रोड हरिद्वार रोड	4 मी, 39 मी, 40, 41, 43, 42, 49 से 52, 160, 161 मी, 165 मी, 166, 6मी, 7मी, 80, 81मी, 79/646, 79, 72, 73मी, 55 से 60 तक, 158, 167, 116, 168, 177 से 187 तक, 191 से 209 तक, 224मी, 225मी, 223मी, 252मी, 254मी, 255, 256, 258मी, 261, 262, 263 से 268 तक, 269, 270, 271, 398मी, 343, 344, 470, 474 से 478 तक, 478/609, 482मी, 483मी, 497 से 499 तक ।	19 से 35, 159 से 166, 168 से 176, 188 से 190, 210 से 223, 224मी, 225 से 251, 345 से 350, 351 से 370, 396 से 398मी, 407 से 408, 416 से 469, 500 से 598, 114 से 119 तक, 121मी ।
		हरिद्वारबाईपास रोड नैहरू कालोनी	273, 274, 245, 246, 384, 351, 352, 367, 369, 370, 368, 371, 372, 373, 374, 376, 377, 395, 542, 439, 438, 437, 440, 433, 435, 436, 432, 426 से 431 तक, 422, 421, 420, 419, 413, 409 से 411, 414, 415, 400 से 406 तक, 397, 399	275 से 342, 377 से 394, 413, 251मी, 252, 253, 254, 259, 260 से 272 से 392 तक 540, 539, 517 से 530 तक, 398, 462, 465, 468, 469, 472, 473, 471, 407, 406, 415 से 418 तक, 423 से 425, 434, 516/647, 434 से 461 तक, 479 से 496 तक, 500 से 516 तक ।

  
 22.01.08  
 (विनोद कुमार शrivastava)  
 अपर जिलाधिकारी (वित्त एवं राजस्व)  
 देहरादून ।

क्र.सं.	नाम ग्राम	मुख्य मार्ग का नाम	मुख्य मार्ग से 0 मी० से 50 मी० तक	मुख्य मार्ग से 50 मी० से अधिक एवं 350 मी० तक
		रेसकोर्स रोड	1 से 16 तक, 17,18, 34 से 36 तक, 40मी, 81,82,83,95,96 से 98 तक आंशिक, 109,110,23 से 26 तक,30,29,48,61 से 63 तक, 66,67,88मी, 99मी, 90मी, 99मी, 100,104,105,106मी,107,111,116मी, 120,121,126 से 130, 144मी, 145मी, 149, 148, 150, 152, 153, 154, 155मी, 156, 157मी, 158, 160, 161 से 164 तक ।	53 से 80, 84 से 94, 99 से 108, 109, 110, 112 से 115, 117 से 119, 120, 122 से 125, 131 से 143, 159, 625, 626, 627, 628, 634, 635, 636, 637, 639, 640, 641, 622 ।
		अम्बीवाला गुरुद्वारा बाई पास रोड	600,599, 600 से 612मी, 615, 616, 617 से 620, 621मी, 630मी, 631मी, 632, 633, 639, 641मी ।	613, 614, 621 से 630मी, 634 से 637, 639, 640, 567 से 599 तक, 614, 622, 623
85	अधोईवाला	डी.एल.रोड	36मी, 38मी, 40,41मी, 43मी, 46,48,50,58,60,62,66,68,72,70,79,77,84,86,88,90,92मी, 98,101मी, 102,103,105मी ।	ग्राम अधोईवाला के समस्त खसरा नं० 350 मी की परिधी के अर्न्तगत आते है ।
		नाला पानी रोड	94 मी, 111मी, 112, 113, 114, 464, 465, 236, 238मी, 240मी, 241, 242, 243, 244, 245 मी, 246मी, 247 मी, 251मी, 261मी, 262मी, 263मी, 264मी, 265,266 मी, 260मी, ।	ग्राम अधोईवाला के समस्त खसरा नं० 350 मी की परिधी के अर्न्तगत आते है ।
		रायपुर रोड	432, 433, 434, 431, 436मी, 441, 442, 443, 444, 446 से 450तक, 451, 453मी, 459मी, 457मी, 505,503,507 से 613 तक, 614मी, 616मी, 621मी, 624, 625, 626मी, 684,685, 687,695,696,698,681 का भाग, 724,701,702मी, 700मी, 972मी, 976,86/76, ।	1 से 26 तक, 31मी, 33,29,30,101मी, 96मी, 94मी, 84मी, 73मी, 70मी, 79मी, 80मी, 82मी, 111,117मी, 121,136 से 140 तक, 146मी, 150,151,153मी, 154मी, 155मी, 166,167,168मी, 170मी, 171,172मी, 195,196,205 से 209 तक, 216 से 217मी, 220 से 239 तक, 245,247,261,263,266,281 से 290 तक, 255 से 260 तक, 310 से 353 तक, 357 से 361 से 388, 396 से 440 तक, 464 से 466 तक, 469मी, 471 से 479 तक 483मी से 496 तक, 499 से 510मी तक, 511 से 558 तक, 563 से 571तक, 573 से 575मी, 581 से 583 तक, 585 से 604 तक, 615मी, 616मी, 617 से 619 तक, 627 से 643 तक, 644 से 651 तक, 683मी से 689 से 693 तक, 700मी, 702 से 723 तक, 726 से 972मी तक, 973 से 975 तक, 985 ।

  
 2-2-01-08  
 (विनोद कुमार शुमान)  
 अपर जिलाधिकारी (वित्त एवं राजस्व)  
 देहरादून।

क्र.सं.	नाम ग्राम	मुख्य मार्ग का नाम	मुख्य मार्ग से लगी हुई खसरा नम्बरों की सूची	
			मुख्य मार्ग से 0 मी० से 50 मी० तक	मुख्य मार्ग से 50 मी० से अधिक एवं 350 मी० तक
		सहस्रधाया रोड	115 से 124 तक, 142 से 143, 144, 145, 146 से 158 तक, 160मी, 161, 162, 163, 164मी, 165मी, 168मी, 169, 170, 172मी, 173, 177, 1081/177, 178, 179, 1082/180, 181, 182, 183 से 193 तक, 194मी, 195मी, 197 से 204 तक, 210 से 214 तक, 217मी, 218, 224, 223मी, 226मी, 233मी, 235, 268 से 273मी, 279, 280, 306मी, 307, 308, 309, 313मी, 371मी, 390, 391, 393, 394, 459, 460, 461, 457, 458, 462मी, 467, 468, 469मी, 480, 481, 483मी, 498, 509, 510, 511, 555मी, 556 से 558, 560, 561, 562, 568मी, 576मी, 577 से 580 तक, 620, 621, 622, 274मी, 275मी, 276, 277 ।	4 से 10 तक, 15, 17, 18, 19, 20, 21मी, 24, 27मी, 28, 29, 32मी, 33मी, 34 से 36, 37, 38, 39, 40मी, 41मी, 43मी, 44 से 105 तक, 109मी, 108मी, 141मी, 107मी, 142मी, 106मी, 181मी
86	लाडपुर	रिंग रोड	109मी, 110मी, 111मी, 30, 43मी, 69, 40मी, 41मी, 32, 19मी, 20मी, 21मी, 22 ।	
		रायपुर रोड	1मी, 2, 3, 13, 14, 11, 25, 122, 123, 124, 125, 126, 128 से 135 तक ।	
87	उददीवाला करनपुर	सभी मुख्य मार्गों में विभाजित है	पूर्ण नगरीय क्षेत्र ।	
88	जालनवाला	सम्पूर्ण ग्राम मुख्य मार्गों में विभाजित है	पूर्ण नगरीय क्षेत्र ।	
89	चक			खसरा नं० 1 से 20 तक सभी खसरा नं० 350 मीटर से रिंग रोड से अधिक दूरी पर स्थित है ।
90	भारुवाला ग्राम	देहरादून-सहारनपुर मुख्य मार्ग	701मी, 707मी, 708मी, 710मी, 714मी, 769मी ।	683 से 725 तक, 726मी, 727मी, 730मी से 736 तक, 738मी से 820मी तक, 826 मी, 827मी, 828मी, 830 से 841 तक, 814मी से 822मी, 625 मी से 632 तक, 678 मी, 679, 680, 674मी, 675मी, 681मी ।

V.S.M.A.

22.01.22  
(विनोद कुमार सुमन)

अपर जिलाधिकारी (वित्त एवं राजस्व)  
देहरादून ।

क्र.सं.	नाम ग्राम	मुख्य मार्ग का नाम	मुख्य मार्ग से 0 मी0 से 50 मी0 तक	मुख्य मार्ग से 50 मी0 से अधिक एवं 350 मी0 तक
91	मोथरोवाला	मोथरोवाला- तुखली मार्ग मोथरोवाला पुल तक	182मी ,183मी ,184मी से 191मी तक, 198मी ,199मी ,245मी से 250मी तक, 270मी से 280मी तक, 351मी से 349मी तक, 510मी से 512मी तक, 514मी ,523मी ,524मी से 527मी तक 937मी ,951मी ,954 से 962मी तक, 968मी ,1013मी ,1016मी ,1017मी से 1022मी तक, 1024 मी से 1032मी ,1034मी ,1035मी ,1003मी से 1005मी तक,1463मी ,1036, 1037 से 1042 तक, 1079मी से 1086 तक,1087 से 1102 तक, 1058मी ,1056मी ,1050, 1051मी ,1044मी ,1045, 1045मी ,1407मी से 1409 मी तक, 1413मी से 1422मी तक ,1430मी से 1434मी तक 1437मी से 1454मी ,1456मी से 1461मी तक ।	31मी से 35 तक, 42मी से 62मी तक, 64मी ,65मी , 168मी से 183मी तक, 185मी ,191मी से 223मी तक, 226मी ,227मी ,230मी से 245मी तक, 250मी से 269 तक, 271मी ,277मी से 284मी तक, 309 से 332मी तक, 347मी से 391मी तक, 402 से 421 मी तक, 423मी ,425मी से 430मी तक, 491 से 525 मी तक, 527 मी से 600मी तक, 607मी से 634मी ,644मी से 647मी तक ,853मी से 857मी तक, 869मी से 874तक, 876मी ,888मी ,892मी से 918 मी तक, 923 मी से 940मी तक, 943मी ,944मी ,950मी से 953 तक, 969 से 1102तक, 1105मी से 1016मी तक, 1022 से 1025मी तक, 1463मी ,1086मी ,1087मी ,1090मी से 1092मी तक, 1097मी से 1171मी तक, 1190मी से 1192मी तक, 1282मी से 1288मी तक, 1046मी से 1079मी तक, 1303मी से 1321मी तक, 1334 मी से 1336मी तक, 1342मी ,1407मी ,1409मी ,1414मी ,1420मी ,1430मी तक,1434मी से 1455 तक, 1458, 1460मी से 1463 मी तक ।
92	मालनी	देहरदून मसूरी डाबरजन रोड	1 आंशिक, 3,7,8,12 आंशिक,33 आंशिक, 35 आंशिक, 34,37,38 आंशिक,39 आंशिक,40आंशिक, 41 आंशिक, 46 आंशिक, 47 आंशिक ,65 आंशिक, 66, 67 आंशिक, 68 से 70 तक, 71 आंशिक, 72 आंशिक, 85 आंशिक, 86,87,88 आंशिक, 99 आंशिक, 100,101, 102 आंशिक, 103,104,105,106,109,110,111,140 आंशिक, 141,142,144 से 145 तक, 149 आंशिक, 150,151,152 आंशिक, 166 आंशिक,167 आंशिक, 170 आंशिक, 174 आंशिक, 175 आंशिक, 176 आंशिक, 177, 178 ,329 / 182, 182 आंशिक, 183 से 187 तक, 188 आंशिक, 189 आंशिक, 190 से 192 तक, 193 आंशिक, 194 से 200तक, 201 आंशिक, 206 आंशिक, 211 आंशिक, 212 से 216तक ,218 से 225 तक, 245 आंशिक, 246 आंशिक, 247, 248 से 254 तक, 255 आंशिक, 257 आंशिक, 260 आंशिक, 242 आंशिक, 275 आंशिक, 276, 277 आंशिक, 278, 279, 280 आंशिक, 283, 284 आंशिक, 323 आंशिक, 324 आंशिक, 325 आंशिक, 326 आंशिक, 327 आंशिक, 328 आंशिक ।	1 आंशिक, 2, 12 आंशिक, 13 से 32 तक, 33 आंशिक, 35 आंशिक, 36,38 आंशिक, 39 आंशिक, 40 आंशिक, 41 आंशिक,42 से 45 तक, 46 आंशिक, 47 आंशिक, 48 से 64 तक, 65 आंशिक, 67 आंशिक, 71 आंशिक, 72 आंशिक, 73 से 84 तक, 85 आंशिक, 88 आंशिक, 89 से 98 तक, 99 आंशिक, 102 आंशिक, 107,108,112 से 139 तक, 140 आंशिक, 143, 147 ,148, 149 आंशिक, 152 आंशिक, 154,आंशिक, 155 आंशिक, 156 आंशिक, 157 आंशिक, 159 आंशिक, 164 आंशिक, 165 आंशिक, 166 आंशिक, 167 आंशिक, 170 आंशिक, 174 आंशिक, 175, 168, 169, 171 से 173, 182 आंशिक, 188 आंशिक, 189 आंशिक, 193 आंशिक, 201 आंशिक, 202 से 205 तक, 206 आंशिक, 207 से 210 तक, 211 आंशिक, 217, 226 से 241 तक, 242 आंशिक, 243, 244, 246 आंशिक, 255 आंशिक, 256 आंशिक, 258, 259, 260 आंशिक, 261 से 274 तक, 275 आंशिक, 277 आंशिक, 265 आंशिक, 261 282, 284 आंशिक, 285 से 300 तक, 307 आंशिक, 308 आंशिक, 317 आंशिक, 318 से 322 तक, 323 आंशिक, 324 आंशिक, 325 आंशिक, 326 आंशिक, 327 आंशिक, 328 आंशिक ।

15/11/2022

(विनोद कुमार शुभन)  
अपर क्लर्क (वित्त एवं राजस्व)  
देहरादून।

क्र.सं.	नाम ग्राम	मुख्य मार्ग का नाम	मुख्य मार्ग से लगी हुई खसरा नम्बरों की सूची	मुख्य मार्ग से 50 मी० से अधिक एवं 350 मी० तक
93	सिनोला	देहरदून मसूरी मार्ग	1 आंशिक, 2 आंशिक, 3 आंशिक, 6 आंशिक, 7 आंशिक, 8, 9 आंशिक, 69 आंशिक, 71 आंशिक, 75, 76, 77 आंशिक, 86 आंशिक, 87 आंशिक, 88 आंशिक, 93, 94, 80 आंशिक, 90 आंशिक, 98, 99, 101 आंशिक, 102 आंशिक, 103, 104, 108, 109, 110 आंशिक, 112 आंशिक, 114 आंशिक, 115 आंशिक, 116 आंशिक, 120 आंशिक, 121 आंशिक, 122, 123, 130 आंशिक, 131 आंशिक ।	1 आंशिक, 2 आंशिक, 3 आंशिक, 6 आंशिक, 5, 7 आंशिक, 9 आंशिक, 10 से 68 तक, 69 आंशिक, 70, 71 आंशिक, 77 आंशिक, 78, 79, 80 आंशिक, 81 से 85 तक, 86 आंशिक, 87 आंशिक, 88 आंशिक, 89, 90 आंशिक, 91, 92, 100, 101 आंशिक, 102 आंशिक, 110 आंशिक, 111, 112 आंशिक, 113, 114 आंशिक, 115 आंशिक, 116 आंशिक, 117 से 119 तक, 120 आंशिक, 121 आंशिक, 124 से 129 तक, 130 आंशिक, 131 आंशिक, 132, 133, 134 आंशिक, 214 से 218 तक, 223 ।
94	मिस्सरवाला कंला	मुख्य मार्ग हरिद्वार रोड	296, 297 आंशिक, 298, 299 पूर्ण, 300 आंशिक, 301, 302 पूर्ण, 303 आंशिक, 320 आंशिक, 321 पूर्ण, 322 आंशिक, 323 पूर्ण, 324 आंशिक, 325 से 331 तक पूर्ण, 332 आंशिक, 333 पूर्ण, 334 आंशिक, 335 से 337 पूर्ण, 338 आंशिक, 355 से 358 पूर्ण, 359 आंशिक, 367 आंशिक, 368 पूर्ण, 369 आंशिक, 863/376 आंशिक, 386 पूर्ण, 387 आंशिक, 388, 389 पूर्ण, 401, 402 आंशिक, 403, 404, 405 आंशिक, 407 आंशिक, 408, 409 पूर्ण, 410 से 413 आंशिक, 414 से 418 पूर्ण, 419 आंशिक, 437 आंशिक, 438, 439 पूर्ण, 440 आंशिक, 437 आंशिक, 438, 439, 440 आंशिक, 441 से 444 तक पूर्ण, 445 आंशिक, 458 आंशिक, 459 आंशिक, 467 आंशिक, 468 से 471 तक पूर्ण, 472 आंशिक, 473 पूर्ण, 475 से 483 तक पूर्ण, 484, 485 आंशिक, 486, 487 पूर्ण, 488 से 492 तक पूर्ण, 494 पूर्ण, 522 आंशिक, 523, 524, 525 आंशिक, 526 से 530 तक पूर्ण, 531 आंशिक, 532 पूर्ण, 533 आंशिक, 534 आंशिक, 540 आंशिक, 541 पूर्ण, 542, 543 आंशिक, 545 आंशिक, 546 से 548 तक पूर्ण, 549 आंशिक, 550 आंशिक, 610 आंशिक, 608 आंशिक, 609 आंशिक, 611 से 616 तक पूर्ण, 617, 618 आंशिक, 619 आंशिक, 620 से 628 तक पूर्ण, 629 आंशिक, 630, 631 पूर्ण, 632 आंशिक, 633 पूर्ण, 634 पूर्ण, 635, 636 आंशिक, 663 आंशिक, 664 से 679 तक पूर्ण, 680, 681 आंशिक, 688, 689 आंशिक, 690 से 708 तक पूर्ण, 709, 710, 711 आंशिक	1 आंशिक, 2 से 10 तक पूर्ण, 11, 12 आंशिक, 13 आंशिक, 136 आंशिक, 154, 159 आंशिक, 168 से 172 तक आंशिक, 173 आंशिक, 174 से 206 तक पूर्ण, 207, 209 आंशिक, 210 से 213 तक पूर्ण, 214 आंशिक, 215 से 220 तक पूर्ण, 221 आंशिक, 222, 223 आंशिक, 224 से 227 तक पूर्ण, 228 आंशिक, 229 से 234 तक पूर्ण, 235 आंशिक, 279, 280, 281, 282 आंशिक, 286 आंशिक, 287, 288, 289, 290 पूर्ण, 291 से 296 तक पूर्ण, 297 आंशिक, 300 आंशिक, 303 आंशिक, 304 से 319 पूर्ण, 320 आंशिक, 332, 334 आंशिक, 338 आंशिक, 339 से 352 पूर्ण, 359 आंशिक, 360 से 366 तक पूर्ण, 367 आंशिक, 369 आंशिक, 370 से 385 पूर्ण, 387 आंशिक, 390 आंशिक, 391 से 400 तक पूर्ण, 401, 402, 405 आंशिक, 406 पूर्ण, 407, 410, 411, 412, 413, 419, 422 आंशिक, 420 से 421 पूर्ण, 423 से 436 तक पूर्ण, 437 आंशिक, 440 आंशिक, 446 से 449 तक आंशिक, 450 से 457 तक पूर्ण, 458 से 459 आंशिक, 460 से 466 तक पूर्ण, 467, 472 आंशिक, 710 से 712 पूर्ण, 689 आंशिक, 713 से 754 तक पूर्ण, 755 आंशिक, 756 से 774 तक पूर्ण, 775 से 777 तक आंशिक, 782 आंशिक, 789 आंशिक, 790 से 793 पूर्ण, 794, 795, 796, 798, 799 आंशिक, 800 पूर्ण, 802 आंशिक, 803, 804 पूर्ण, 805, 806, आंशिक, 807 से 845 तक पूर्ण, 846, 847, 850, 856, 500, 501, 499 आंशिक, 502, 503 पूर्ण, 525, 533, 534 आंशिक, 535 से 540 तक पूर्ण, 540, 542, 543, 545 आंशिक, 544 पूर्ण, 550 आंशिक, 551 से 599 पूर्ण, 600 पूर्ण, 601 आंशिक, 599 आंशिक, 603 पूर्ण, 602 पूर्ण, 604 से 607 पूर्ण, 608, 610 आंशिक

22.01.88

(विनोद कुमार सुमन)

अपर जिलाधिकारी (वित्त एवं राजस्व)

देहरादून।

क्र.सं.	नाम ग्राम	मुख्य मार्ग का नाम	मुख्य मार्ग से लगी हुई खासरा नम्बरों की सूची	मुख्य मार्ग से 50 मी० तक	मुख्य मार्ग से 50 मी० से अधिक एवं 350 मी० तक
95	मिस्तरवाला खुर्द	मुख्य मार्ग हरिद्वार रोड	48 से 51 तक आंशिक, 52 से 56 तक पूर्ण, 33 आंशिक, 34 से 38 तक पूर्ण, 39 आंशिक, 123 पूर्ण, 124 से 131 तक आंशिक, 132 पूर्ण, 133 से 136 आंशिक, 138 से 139 आंशिक, 253/141 आंशिक, 141 से 146 पूर्ण, 147 आंशिक, 59 से 60 तक पूर्ण, 61 आंशिक, 62 से 67 तक पूर्ण, 68, 70, 61 आंशिक, 75 से 78 आंशिक, 103, 104 आंशिक, 112 से 114 आंशिक, 115 पूर्ण, 116, 118 आंशिक, 119, 120 पूर्ण ।	मुख्य मार्ग से 0 मी० से 50 मी० तक	मुख्य मार्ग से 50 मी० से अधिक एवं 350 मी० तक 1 से 5 तक आंशिक, 6 से 32 तक पूर्ण, 33, 39 आंशिक, 40 से 47 तक पूर्ण, 48 से 51 तक आंशिक, 252/29 पूर्ण, 124 आंशिक, 125 पूर्ण, 126 आंशिक, 127 से 131 आंशिक, 133 से 136 आंशिक, 137 पूर्ण, 138, 139 आंशिक, 140 पूर्ण, 253/141 आंशिक, 147 से 148 पूर्ण, 149 से 196 पूर्ण, 197 से 202 तक आंशिक, 210 से 212, 216 आंशिक, 213, 214, 215 पूर्ण, 217 पूर्ण, 68 आंशिक, 69 पूर्ण, 70 आंशिक, 71, 72 पूर्ण, 73 आंशिक, 74 पूर्ण, 75 से 78 आंशिक, 79 से 102 तक पूर्ण, 103, 104 आंशिक, 105 से 111 तक पूर्ण, 112, 114, 115 आंशिक, 117 पूर्ण, 118, 119 आंशिक ।
96	लखीवाला	मुख्य मार्ग हरिद्वार रोड	122 आंशिक, 123, 124 पूर्ण, 125, 126, 128 आंशिक, 129, 130, 131, 132 पूर्ण, 133 आंशिक, 137 आंशिक, 138 से 142 तक पूर्ण, 143 आंशिक, 148 से 152 तक पूर्ण, 153 आंशिक, 154 पूर्ण, 155 आंशिक, 160 आंशिक, 161 पूर्ण, 162 आंशिक, 163, 164, 165 पूर्ण, 169 आंशिक, 170 से 172 तक पूर्ण, 173, 174 आंशिक, 175, 176 पूर्ण, 177 आंशिक, 178 से 181 पूर्ण, 182 आंशिक, 183, 184 पूर्ण, 185 आंशिक, 186 आंशिक, 194, 195 आंशिक, 205 आंशिक, 206, 207, 208 पूर्ण, 209 आंशिक, 210 से 214 तक पूर्ण, 218 आंशिक, 219 से 223 तक पूर्ण, 224, 225 आंशिक, 230 से 235 तक पूर्ण, 236 आंशिक, 237 आंशिक, 238 से 240 पूर्ण, 241 आंशिक, 247 से 251 तक पूर्ण, 252, 253 आंशिक, 257, 258, 260, पूर्ण, 259 आंशिक, 262 आंशिक, 263 पूर्ण, 264, 265 आंशिक, 42 आंशिक, 4 आंशिक, 119, 120 आंशिक, 271, 267 पूर्ण, 268 आंशिक, 271, 272, 273, 275, 276 आंशिक, 270 आंशिक, 387 आंशिक, 388 पूर्ण, 389, 391 आंशिक, 392, 394 आंशिक, 401 से 407 पूर्ण, 408 से 410 आंशिक, 414 आंशिक, 415 से 417 पूर्ण, 418 आंशिक, 422 से 429 तक पूर्ण, 430 आंशिक, 431 से 435 तक पूर्ण, 436, 437 आंशिक, 459, 460 आंशिक, 461 से 463 पूर्ण, 464, 465, 466, 468 आंशिक.	मुख्य मार्ग से 50 मी० से अधिक एवं 350 मी० तक 42 आंशिक, 4 आंशिक, 1 से 3 पूर्ण, 5 से 118 पूर्ण, 119, 120 आंशिक, 122, 126 आंशिक, 121, 127 पूर्ण, 128, 133 आंशिक, 134, 136 पूर्ण, 137, 143 आंशिक, 144 से 147 तक पूर्ण, 155 आंशिक, 156 से 158 पूर्ण, 159, 160, 165 आंशिक, 167, 168 पूर्ण, 169 आंशिक, 173 से 177 आंशिक, 182, 185, 186, 194, 195 आंशिक, 187 से 193 तक पूर्ण, 196 से 204 पूर्ण, 205, 209, 214 आंशिक, 215 से 217 पूर्ण, 218, 224, 225 आंशिक, 226 से 229 पूर्ण, 235, 237, 241, 245, 246 आंशिक, 242 से 244 पूर्ण, 259, 262 आंशिक, 261 से 264 पूर्ण, 265 आंशिक, 272, 273 आंशिक, 274 पूर्ण, 268 आंशिक, 269 पूर्ण, 270 आंशिक, 274 पूर्ण, 275, 276 आंशिक, 277 से 341 पूर्ण, 342 से 344 आंशिक, 352 आंशिक, 367, 368, 369, 379, 371, 380 आंशिक, 381 पूर्ण, 382 आंशिक, 383 से 386 पूर्ण, 387 आंशिक, 389 आंशिक, 390 पूर्ण, 391, 392, 394 आंशिक, 393, 395 पूर्ण, 396 से 398 तक पूर्ण, 399 से 400 आंशिक, 408 आंशिक, 410 से 413 पूर्ण, 414, 418, 437 आंशिक, 438 से 441 पूर्ण, 445 आंशिक, 446 से 448 पूर्ण, 449 आंशिक, 450 से 458 पूर्ण, 459, 460, 464, 465 आंशिक, 468 से 484 पूर्ण, 485 आंशिक, 486 से 517 पूर्ण, 518, 523, 526 आंशिक, 527 से 547 पूर्ण, 548 से 552 आंशिक, 553 से 582 पूर्ण, ।	

VJvima  
22.01.08  
(विनोद कुमार सुमन)  
अपर जिलाधिकारी (वित्त एवं राजस्व)  
देहरादून।

क्र.सं.	नाम ग्राम	मुख्य मार्ग का नाम	मुख्य मार्ग से लगी हुई खसरा नम्बरों की सूची	
			मुख्य मार्ग से 0 मी० से 50 मी० तक	मुख्य मार्ग से 50 मी० से अधिक एवं 350 मी० तक
67	विशुवाला	शिमला रोड	421 आंशिक, 419,420 पूर्ण, 485 आंशिक, 400 आंशिक, 431 से 435 पूर्ण, 1436, 437 आंशिक, 442 से 444 पूर्ण, 445 आंशिक, 603,604 आंशिक, 605 से 608 पूर्ण, 583 आंशिक, 609,610 आंशिक, 611 से 614 पूर्ण, 615 आंशिक, 619 पूर्ण, 620 आंशिक, 675 आंशिक, 676 से 679 पूर्ण, 689 आंशिक, 690 से 696 पूर्ण, 720 आंशिक, 697 आंशिक, 698 से 707 तक पूर्ण ।	583 आंशिक, 584 से 602 पूर्ण, 603 से 604 आंशिक, 609,610,615 आंशिक, 616 से 618 पूर्ण, 620 आंशिक, 621 से 674 पूर्ण, 675 आंशिक, 680 से 688 पूर्ण, 689,697,699,720,719 आंशिक, 708 से 715 पूर्ण, 716 आंशिक, 717,719 आंशिक, 721,722 पूर्ण, 723 आंशिक, 724 से 740 तक पूर्ण, 741 आंशिक, 742 पूर्ण, 743 से 745 आंशिक, 746 से 748 आंशिक, 744,743 आंशिक, 741,742 पूर्ण, 769 आंशिक, 771,772 पूर्ण, 773 आंशिक, । 1,2,3,4 पूर्ण, 5 आंशिक ।

VJuma  
22.01.08  
अपर जिलाधिकारी (वित्त एवं राजस्व)  
(विनोद कुमार सुमन)  
देहरादून।