

CIRCLE RATE LIST

(सम्पत्ति मूल्यांकन सूची)

2009

दि 01 नवम्बर, 2009 से दि 31 नवम्बर, 2011 तक प्रभावी

जगपद देहरादून

Laminated by : Durga Photo Copier, 13 Court Road, Dehradun
9411717434, 9411137874

सर्किल रेट लिस्ट

(सम्पत्ति मूल्यांकन)

तहसील—देहरादून

दिनांक 01.11.2009 से 31.10.2011 तक प्रभावी

देहरादून, जनपद देहरादून

उत्तर प्रदेश स्टाम्प (सम्पत्ति मूल्यांकन) नियमावली, 1997 के द्वारा प्रदत्त अधिकारों का प्रयोग करते हुए जनपद देहरादून के तहसील देहरादून के लिए द्विवार्षिक न्यूनतम औसत बाजारी दरों का निर्धारण विवरण पत्र के अनुसार प्रसारित किया जा रहा है।

यह दरें दिनांक 01 नवम्बर, 2009 से दिनांक 31 अक्टूबर, 2011 तक प्रभावी होंगी।

31/10/09

(सुशील कुमार)

अपर जिलाधिकारी (वित्त एवं राजस्व)
देहरादून।

कार्यालय कलेक्टर, देहरादून

दिनांक 31 अक्टूबर, 2009

पत्रांक 301 (6) / स्टाम्प / 2009-2010

प्रतिलिपि निम्नलिखित को सूचनार्थ, परिपालनार्थ एवं आवश्यक कार्यवाही हेतु प्रेषित:

- 1- महानिरीक्षक निबंधन, उत्तराखण्ड, देहरादून।
- 2- जिला निबंधक, देहरादून।
- 3- जिला स्टाम्प अधिकारी/अपर जिलाधिकारी (वित्त एवं राजस्व देहरादून)
- 4- सहायक महानिरीक्षक, निबंधन, देहरादून।
- 5- सब रजिस्ट्रार-1, देहरादून।
- 6- सब रजिस्ट्रार-11, देहरादून।
- 7- सब-रजिस्ट्रार, मसूरी।
- 8- उपजिलाधिकारी देहरादून।
- 9- उपजिलाधिकारी, मसूरी।
- 10- तहसीलदार देहरादून।

31/10/09

(डी. सैथिल पॉण्डियन)
कलेक्टर, देहरादून

31/10/09

(डी. सैथिल पॉण्डियन)
कलेक्टर, देहरादून

1.	2	3	16000	12000	16000	130	125	120	120	120
	विद्याल पुल से किशन नगर चौक तक		16000	12000	16000	130	125	120	120	120
	किशन नगर चौक से बल्लपुर चौराहे तक		16000	12000	16000	130	125	120	120	120
	बल्लपुर चौक से गढी चौक तक (कैनाल रोड)		8500	8000	8500	100	90	80	80	80
	बल्लपुर चौक से प्रेमनगर बस स्टैंड तक		10000	8000	10000	120	95	90	90	90
	प्रेमनगर बस स्टैंड से नदी तक		6500	4500	6500	105	95	90	90	90
	कुखुवाला मार्ग, नारी शिल्प मन्दिर मार्ग, रामपुर मण्डी रोड (बध्याता रोड छोड़कर)		10000	8500	10000	125	90	85	85	85
	कुखुवाला मार्ग, नारी शिल्प मन्दिर मार्ग, रामपुर मण्डी रोड (बध्याता रोड छोड़कर)		10000	8000	10000	125	90	85	85	85
6.	किशन नगर चौक से सेन्ट्रल स्कूल तक		8000	6500	8000	125	90	85	85	85
	किशन नगर चौक से आगे कौलागढ़ की सीमा तक		13000	18000	18000	160	140	90	90	90
	सेन्ट्रल स्कूल से आगे कौलागढ़ चौक से भूसा स्टोर से पहले नां. ब्रक		16000	13000	16000	160	140	90	90	90
7.	सहारनपुर रोड		16000	11000	16000	130	100	90	90	90
	सहारनपुर रोड पर स्थित भूसा. स्टोर से पहले स्थित नाले के बाद से विन्दाल पुल तक		10000	8000	10000	105	90	85	85	85
	विन्दाल पुल से टनर रोड तक		9000	7500	9000	105	90	85	85	85
	टनर रोड से सुभाष नगर चौक तक		7000	5000	7000	105	90	85	85	85
	टनर रोड, पोस्ट ऑफिस रोड		6500	5000	6500	100	90	85	85	85
	सुभाष नगर चौक से आगे वन क्षेत्र तक		5500	4500	5500	100	90	85	85	85
	शिमला रोड (सहारनपुर रोड से 350 मीटर छोड़कर) महुवाला ग्राम की सीमा तक)		14000	8000	14000	130	100	85	85	85
	महुवाला से बड़ावाला तक		9000	6000	9000	100	85	80	80	80
8.	कावली रोड / शिवाजी मार्ग		14000	12000	14000	150	140	90	90	90
	नदी से आगे बल्लीवाला चौक तक		10000	9000	12000	130	120	85	85	85
9.	हरिद्वार रोड		9000	8000	9000	130	110	85	85	85
	प्रिस चौक से रिस्पना पुल तक		6000	4500	6000	100	90	85	85	85
	रिस्पना पुल से मोहकमपुर रेलवे फाटक तक		5000	4000	5000	95	90	85	85	85
	मोहकमपुर रेलवे फाटक से हरवाला तक		6000	5000	6000	105	90	85	85	85
	हरवाला से कुआवाला तक		4000	3000	4000	80	70	60	60	60
	कुआवाला से डोईवाला तक		6500	5500	6500	100	90	85	85	85
	रिंग रोड (जोगीवाला चौक से पोस्ट आफिस तक)		6500	5500	6500	100	90	85	85	85
	रिंग रोड (पोस्ट आफिस से रायपुर रोड तक)		6500	5500	6500	100	90	85	85	85
	बाईपास सहारनपुर रोड से हरिद्वार रोड तक		6500	5500	6500	100	90	85	85	85
	माता मन्दिर रोड (धर्मपुर चौक से पुलिस चैक पोस्ट बाईपास तक)		6500	5500	6500	100	90	85	85	85
	धर्मपुर चौक से मोथरा-वाला रोड बाईपास तक		6500	5500	6500	100	90	85	85	85

77/14/2010/9.9.
 (सुशील कुमार शर्मा)
 अपर जिलाधिकारी (वित्त एवं राजस्व)
 देहरादून।

ग्रामीण दात्र

क्र. सं.	क्षेत्र / राजस्व ग्रामों के नाम	सिंचित दर प्रति हेक्टेयर (लाख रु. में)	असिंचित दर प्रति हेक्टेयर (लाख रु. में)	1000 वर्ग मीटर तक की भूमि के अन्तरण के लिए निर्धारित दरें (प्रति वर्ग मीटर)				व्यवसायिक दर प्रति वर्ग मीटर	इस्तेमाल/रेस्टोरेट/कॉमर्सियल/प्रति वर्ग मीटर दर किराये की दर	अन्य व्यवसायिक प्रतिष्ठान की दर (प्रति वर्ग मीटर किराये की दर)				
				500 वर्ग मीटर तक सड़क से 100 मी. दूर निर्धारित दर	501 वर्ग मीटर से 1000 वर्ग मीटर तक सड़क से 100 मी. दूर निर्धारित दर	501 वर्ग मीटर से 1000 वर्ग मीटर तक सड़क से निर्धारित दर	501 वर्ग मीटर से 1000 वर्ग मीटर तक सड़क से 100 मी. दूर निर्धारित दर			गोदाम	होटल/गेस्ट हाउस/बायातघर/सिनेमा हाल/थेटरियम	अस्पताल/वर्माशाला/शैक्षणिक संस्थान/मनोरंजन स्थल जो कि उ.प्र. वाणि. आदि. के अन्तर्गत है।		
		निर्धारित दर	निर्धारित दर	3	4	5	6	7	8	9	10	11	12	13
01	2. हरिपुर 3. चकतुनवाला 3. नकरौन्दा 4. नथुवावाला 5. डैशवाला 6. लच्छीवाला 7. मिस्सरवाला कलां 8. घिसरपड़ी, 9. ननूर खड़ा 10. डांडा खुदानेवाला 11. अस्थल 12. आमवाला मझला/ आमवाला 13. चालंग 14. कालामाव 15. गुजराड़ा मानसिंह 16. तरला नागल 17. आमवाला करनपुर 18. हटनाल गांव 19. कुल्हान मानसिंह 20. खुरांवा 21. नागल हटनाला 22. मरोटा 23. सोन्धोवाली मानसिंह 24. किरसाली परवातून, 25. कुल्हान करनपुर,	50	48	2500	2100	2000	1800	4500	80	55	45	45		

उपरोक्त सभी ग्रामों में मुख्य मोटर मार्गों पर प्रमुख मोटर मार्ग के दोनों ओर 350 मीटर के अन्दर स्थित भूमि के अन्तरण पर प्रमुख मोटर मार्गों की दरें प्रभावी होंगी।
 उपरोक्त पैरा में उल्लिखित राजस्व ग्रामों में 1001 वर्ग मीटर से 1500 वर्ग मीटर तक भूमि के अन्तरण पर 1700/- रुपये प्रति वर्ग मीटर की समान दरें लागू होंगी एवं 1501 वर्ग मीटर से 2000 वर्ग मीटर तक भूमि के अन्तरण पर 1600/- रुपये प्रति वर्ग मीटर की समान दरें एवं 2001 वर्ग मीटर से 2500 वर्ग मीटर की भूमि के अन्तरण पर 1500/- रुपये प्रति वर्ग मीटर व 2501 वर्ग मीटर से अधिक भूमि के अन्तरण पर कृषि होने की दशा में तदनुसन्ध क्षेत्र की कृषि दरें प्रभावी होंगी।

(सुरील कुमार शर्मा)
 अपर जिलाधिकारी (वित्त एवं राजस्व)
 देहरादून।

1	2	3	4	5	6	7	8	9	10	11	12	13	
02.	1. डेईवाला 2. चान्दनारी 3. प्रेमनगर 4. कुड़का वाला 5. नाधोवाला 6. हंसूवाला 7. छदानीवाला 8. मारखम ग्रान्ट-1 9. मारखम ग्रान्ट-11 10. निस्सरवाला खुर्द 11. खेरी 12. खाता 13. धर्मचक 14. तैलीवाला 15. बुल्लावाला 16. झबरावाला 17. दूधली 18. सिमलास ग्रान्ट 19. नागल ज्वालापुर 20. नागल बुलन्दावाला 21. फान्दूवाला 22. मोहम्मदपुर बड़कली 23. किसानपुर	32	29	1800	1500	1200	1000	4500	70	55	45	45	

उपरोक्त सभी ग्रामों में मुख्य हरिद्वार रोड पर हरिद्वार रोड के दोनों ओर 350 मीटर के अन्दर स्थित भूमि के अन्तर्ग पर हरिद्वार रोड की दरें प्रमावी होंगी।
 उपरोक्त पैरा में उल्लिखित राजस्व ग्रामों में 1001 वर्ग मीटर से 1500 वर्ग मीटर तक भूमि के अन्तर्ग पर 900 रुपये प्रति वर्ग मीटर की समान दरें लागू होंगी एवं 1501 वर्ग मीटर से 2000 वर्ग मीटर तक 800/- रुपये प्रति वर्ग मीटर व 2001 वर्ग मीटर से अधिक भूमि के अन्तर्ग पर कृषि होने की दशा में तदसम्बन्धी क्षेत्र की कृषि दरें प्रमावी होंगी।

टिप्पणी:-

1	2	3	4	5	6	7	8	9	10	11	12	13	
03.	1. बड़ैत 2. बाड़ावाली 3. बडासीग्राम 4. मोपालपानी ग्राम 5. मंडारीवाला 6. गुजरमी, 7. टिब्बा नालापानी गांव, 8. जगातखाना करनपुर, 9. काली माटी 10. धनौला 11. खेरी मानसिंह 12. मंगलूवाला 13. पाववाला सौड़ा 14. पुष्पाड़ी 15. रैनीवाला 16. सिल्ला 17. घन्डौत 18. फागसी 19. फुलेत 20. थेवा 21. सौड़ा सरौली 22. टिमली मानसिंह 23. कारलीगाड़, 24. कैरवान करनपुर 25. भैसवाड़ गांव 26. बगड़ा धोरन 27. छमरौली 28. चामासारी 29. द्वारा 30. हर्चावाला 31. क्यारा 32. बाबंठा 33. अखण्ड वाली भिलंग 34. नाली कलां 35. सिमियारी 36. सरौना 37. मझाड़ा 38. कैरवान मालकोट 39. डोमगाव 40. हथड़ीगांव	13	10	900	800	700	600	2500	65	55	40	40	

टिप्पणी:-

उपरोक्त पैरा संख्या 3 में सम्मिलित राजस्व ग्रामों के रायपुर थानों मार्ग जोकि रायपुर से (ग्राम रायपुर चौक से थानों चौक तक) होकर भानियावाला तक जोलीग्रान्ट बाईबास के नाम से जाना जाता है, पर पड़ने वाले समस्त राजस्व ग्रामों के लिए भूमि अंतरण पर सड़क के दोनों ओर 200 मीटर की दूरी तक 900 रुपये प्रति वर्ग मीटर की दर से आवासीय दरें देय होंगी।



(सुरजीत कुमार शर्मा)
 अपर जिलाधिकारी (वित्त एवं राजस्व)
 देहरादून।

1	2	3	4	5	6	7	8	9	10	11	12	13
04	1. खेमादोज, 2. नल्हावाला, 3. मजूकावाला, 4. बिष्टगाव, 5. भण्डारगाव, 6. पुन्कल गांव, 7. बंगराल गांव	40	35	3500	2900	2500	2100	5000	95	85	45	45
04	1. चकबंजारवाला, 2. अन्बीवाला, 3. चन्द्रबनो खालसा, 4. विजयपुर गोपीवाला, 5. गजियावाला, 6. गंगोल पंडितवाडी, 7. आसारोडी, 8. बामन गांव, 9. खाला गांव, 10. विलासपुर काण्डली, 11. हरियावाला खुर्द, 12. पुरोहितवाला, 13. बहादुरपुर, 14. क्यारकुली भट्टा, 15. घघोडा	35	30	2700	2300	1900	1700	4000	80	65	45	45
05	1. गुनियाल गांव, 2. सलानगांव, 3. चन्द्रोटी, 4. भगवन्तपुर, 5. सलोनीवाला मयचक, 6. जमोलीवाला, 7. जमनीवाला, 8. उतडी गांव	45	40	2900	2700	2400	1900	5500	95	85	45	45
05	1. सेरकी, 2. खेड़गोपीवाला, 3. मकडेती, 4. सिंगली, 5. भितरली, 6. सरखेत, 7. रिखोली, 8. गलजवाडी, 9. झडीपानी, 10. डोकवाला	22	20	2000	1800	1700	1500	4000	75	65	45	45

टिप्पणी 1. पैरा संख्या 4 क में सम्मिलित ग्रामों में मुख्य मार्ग पर पड़ने वाली किसी भी क्षेत्रफल की भूमि के अन्तरण पर सड़क से 350 मीटर तक 4000/- प्रति वर्ग मीटर की दर प्रभावी होगी तथा नगरपालिका मसूरी में पड़ने वाली भूमि पर नगर पालिका मसूरी की सुसंगत दरें इन दोनों में जो भी दरे अधिक होगी प्रभावी होगी।

टिप्पणी 2. पैरा संख्या 4 ख में सम्मिलित ग्रामों में मुख्य मार्ग पर पड़ने वाली किसी भी क्षेत्रफल की भूमि के अन्तरण पर सड़क से 350 मीटर तक 3500/- प्रति वर्ग मीटर की दर प्रभावी होगी तथा नगर पालिका मसूरी में पड़ने वाली भूमि पर नगर पालिका मसूरी की सुसंगत दरें इन दोनों में जो भी दरे अधिक होगी प्रभावी होगी।

टिप्पणी 3. पैरा संख्या 5 क में सम्मिलित ग्रामों में मुख्य मार्ग पर पड़ने वाली किसी भी क्षेत्रफल की भूमि के अन्तरण पर सड़क से 350 मीटर तक 5500/- प्रति वर्गमीटर की दर प्रभावी होगी एवं नगर पालिका मसूरी में पड़ने वाली भूमि पर नगर पालिका मसूरी की सुसंगत दरें इन दोनों में जो भी दरे अधिक होगी प्रभावी होगी।


टिप्पणी 4. पैरा संख्या 5 ख में सम्मिलित ग्रामों में मुख्य मार्ग नसूरी रोड पर पड़ने वाली किसी भी क्षेत्रफल की भूमि के अन्तरण पर सड़क से 350 मीटर तक 4000/- प्रति वर्ग मीटर की दर प्रभावी होगी एवं नगर पालिका मसूरी में पड़ने वाली भूमि पर नगर पालिका मसूरी की सुसंगत दरें इन दोनों में जो भी दरे अधिक होगी प्रभावी होगी।

22/10/20

(सुशील कुमार शर्मा)
अपर जिलाधिकारी (वित्त एवं राजस्व)
देहरादून।

डोईवाला टाउन एरिया क्षेत्र

क्र. सं.	क्षेत्र	अन्य व्यवसायिक प्रतिष्ठान की दर (प्रति वर्ग मीटर किराये की दर)						
		सड़क से 50 मीटर तक आवासीय दर (प्रति वर्ग मीटर)	सड़क से 51 मीटर दूरी से 350 मीटर तक आवासीय दर (प्रति वर्ग मीटर)	व्यवसायिक दर (प्रति वर्ग मीटर)	रेस्टोरेंट/ दुकान/ कार्या. दर (प्रति वर्ग मीटर किराये की दर)	गोदाम	होटल/रेस्ट हाउस/ बारातघर/ विनोमाहाल/ पेट्रोल पम्प	अस्पताल/ धर्मशाला/ शैक्षणिक संस्थान/ मनोरंजन स्थल / अन्य जो कि उ.प्र. वाणि. अधि. के अन्तर्गत है।
		निर्धारित दर	निर्धारित दर	निर्धारित दर	निर्धारित दर	निर्धारित दर	निर्धारित दर	निर्धारित दर
1	2	3	4	5	6	7	8	9
01.	देहरादून-डोईवाला-ऋषिकेश, शुंगरमिल रोड तथा प्रेमनगर बाजार रोड पर	6500	3900	6500	90	70	90	90
02	350 मीटर से आगे	3600	2500	3600	90	70	60	60


 (सुशील कुमार शर्मा)
 अपर जिलाधिकारी (वित्त एवं राजस्व)
 देहरादून।

देहरादून नगर निगम क्षेत्र की दरें

अन्य व्यवसायिक प्रतिष्ठान की दर (प्रति वर्ग मीटर किराये की दर)

प्रमुख क्षेत्र	क्षेत्र	सड़क से 50 मीटर तक आवासीय दर (प्रति वर्ग मीटर)	सड़क से 50 मीटर आगे आवासीय दर (प्रति वर्ग मीटर)	अवसाधिक दर (प्रति वर्ग मीटर)	रेस्टोरेंट/दुकान/कार्या. की दर (प्रति वर्ग मीटर किराये की दर)	गोदाम	होटल/गेस्ट हाउस/बाराकघर/खिन्ने-माहाल/पेट्रोल पम्प	अस्पताल/धर्मशाला/शैक्षणिक संस्थान/नगरपालिका स्थल जो कि उ.प्र. वाणि. अधि. के अन्तर्गत है।
		निर्धारित दर	निर्धारित दर	निर्धारित दर	निर्धारित दर	निर्धारित दर	निर्धारित दर	निर्धारित दर
1	2	3	4	5	6	7	8	9
01	1. राजपुर 2. डाकपट्टी 3. किशनपुर 4. जाखन 5. प्रतीतपुर सन्तौर (राजपुर रोड से 350 मीटर छोड़ कर)	6000	5500	6000	95	75	55	55
02	1. हून विहार, 2. इजीनियर एन्कलेव, 3. भानीस्थीपुरम, 4. असल ग्रीन वैली, 5. आनन्द विहार, 6. कृष्णा विहार	8000	8000	8000	95	75	55	55
03	1. वीरगिरवाली 2. घासमन्डी 3. बाडीगाड	5000	4000	6000	85	70	55	55
04	1. वीरगिरवाली 2. घासमन्डी 3. इन्द्रबाबा मार्ग, 4. सार्कत कालोनी, 5. एकता कालोनी (एकेता एबैन्स्यू) 6. प्लेजेंट वैली/फ्रेण्डस लेन, 7. चन्द्रलोक कालोनी (यू.पी.एफ.सी. कार्यालय के पीछे) (राजपुर रोड से 350 मीटर छोड़कर)	10000	10000	10000	95	90	55	55
05	1. ओल्ड सर्व रोड 2. दिलाराम बाजार (राजपुर रोड से 350 मीटर छोड़कर)	7500	7500	7500	150	150	150	100
06	1. आर्यनगर 2. करनपुर बाजार 3. मानसिंहवाला 4. ओल्ड डालनवाला, 5. करनपुर बाजार, 6. ओल्ड सहस्रधारा रोड	6500	5000	6500	100	75	60	60
07	1. बंगाली मोहल्ला 2. डी0ए0वी0 कालेज रोड 3. सीमेन्ट रोड 4. नेगी रोड, 5. प्रिसिपल रोड 6. करनपुर मोहल्ला 7. बंगाली लाईब्रेरी रोड, 8. डी0ए0 रोड, 9. सेवक आश्रम रोड, 10. विष्णु रोड, 11. अधोईवाला (पुष्प सं. 1 में उल्लिखित राजस्व ग्राम अधोईवाला को छोड़कर), 12. नदी सिस्पना 13. नालापानी रोड, 14. करनपुर खास	5500	5000	5500	85	70	50	50
08	1. म्यूसिसपल रोड 2. इन्दर रोड 3. प्रीतम रोड 4. मोहिनी रोड 5. बलबीर रोड 6. तेग बहादुर रोड 7. सरफूलर रोड 8. नेहरू रोड 9. कर्जन रोड 10. लक्ष्मी रोड 11. इन्दर रोड 12. नेमी रोड (इसके अतिरिक्त डालनवाला क्षेत्र में पड़ने वाली समस्त सड़कें तथा मौजा धर्मपुर का नहर/नालें से उत्तर पूर्व का डालनवाला में पड़ने वाला समस्त क्षेत्र), 13. उग्र रोड, 14. डिक रोड, 15. जय कालोनी	10000	9000	10000	120	100	55	55
09	डालनवाला नदी क्षेत्र में नदी के किनारे से 150 मीटर तक तथा एम.डी.डी.ए. कालोनी	5500	4500	5500	95	75	50	50

(सुशील कुमार शर्मा)
अपर जिलाधिकारी (वित्त एवं राजस्व)
देहरादून

	3	4	5	6	7	8	9
10	9000	8500	9500	120	100	60	60
11	7000	6500	7000	110	80	55	55
12	9000	9000	9000	120	100	60	60
13	9000	9000	9000	120	100	60	60
14	7000	7000	7000	100	100	60	60
15	5500	4500	5500	120	100	55	55
16	5500	4500	5500	100	80	55	55
17	12000	10000	12000	120	100	55	55
18	5500	4200	5500	120	80	55	55
19	4500	4000	4500	100	70	55	55
20	5500	5000	5500	100	70	55	55
21	4500	4000	4500	100	70	55	55
22	6000	5200	8000	120	80	55	55
23	5500	5000	7200	120	80	55	55
24	4000	3500	6000	90	70	55	55
25	4000	3500	6000	100	70	55	55

10/10/15

(सुशील कुमार शर्मा)

अपर जिलाधिकारी (वित्त एवं राजस्व)
देहरादून।

1	2	3	4	5	6	7	8	9
26	1. खुडुड़ा समस्त ब्लाक 2. अजीत प्रसाद मार्ग 3. अखाड़ा मौहल्ला 4. रामेश्वर मौहल्ला 5. आनन्द चौक 6. नालियान मौहल्ला 7. नेताजी मौहल्ला	5200	5000	6500	100	70	55	55
27	1. हकीकत राय नगर 2. मन्नू गज 3. डाडीपुर मौहल्ला 4. गुजराती मौहल्ला	5200	5000	6700	90	70	55	55
28	1. लूनिया मौहल्ला	5500	4500	7000	90	70	55	55
29	1. डगवाल मार्ग 2. बकरालवाला, 3. डोमालवाला, 4. परसालीवाला, 5. अहीरमन्डी, 6. पथरियापीर	4500	4000	6000	90	70	55	55
29	1. इन्दिरा कालोनी 2. चुक्खुवाला नई बस्ती 3. चुक्खुवाला 4. मित्रलोक कालोनी, 5. ओंकार रोड	5000	4000	6000	85	70	55	55
30	1. सालावाला 2. विजय कालोनी 3. हाथीबड़कला	4500	4000	5000	85	65	50	50
31.	1. हाथी बड़कला नदी क्षेत्र	3200	3000	4500	80	65	50	50
32.	1. राजेन्द्र नगर 2. किशन नगर, 3. बल्लपुर 4. कौलागढ़ 5. दीप लोक कालोनी, 6. नरेन्द्र विहार, 7. आनन्द विहार, 8. महेन्द्र विहार, 9. राम विहार, 10. प्रकाश नगर-ईदगाह, 11. यमुना कालोनी	7000	6500	8000	120	100	55	55
33.	1. सैयद मौहल्ला 2. पडितवाड़ी 3. कौलागढ़ मयचक 4. गोविन्द गढ़, 5. कुम्हार मण्डी, 6. टीचर्स कालोनी, 7. गढी उददीवाला/गढ़ी	5000	4000	7000	120	100	55	55
34.	1. इन्द्रानगर कालोनी 2. बसंत विहार, 3. मोहितनगर 4. आर्थावाद एन्कलेव, 5. इंजीनियर्स एन्कलेव फेज-1, 6. विजय पार्क, 7. विजय पार्क एक्सटेन्शन, 8. दत्ता इन्कलेव, 9. हिल व्यू कालोनी, 10. महारानी बाग (बकशता रोड एवं जी.एम.एस. रोड से 350 मीटर छोड़कर)	7000	6500	8000	120	100	55	55
35.	1. वन विहार 2. इंजीनियर्स एन्कलेव फेज-1 छोड़कर 3. उत्सव विहार 4. कालिन्दी एन्कलेव 5. दुर्गा विहार 6. विवेक विहार 7. नेहरूपुरम् एन्कलेव 8. संगम विहार 9. अंकित पुरम् एन्कलेव 10. नर्मदा एन्कलेव 11. मेघा एन्कलेव 12. पुष्पाञ्जलि एन्कलेव 13. शाम्भवी लोक, 14. काली मन्दिर एन्कलेव 15. द्रोगपुरी एन्कलेव 16. अलकनन्दा एन्कलेव 17. मिलन विहार एन्कलेव 18. शक्ति एन्कलेव 19. द्वारिकापुरी 20. व्योमप्रस्थ एन्कलेव 21. प्रियदर्शनी एन्कलेव 22. शिवालिकपुरम् 23. गढ़वाल कालोनी 24. जनकपुरी एन्कलेव 25. अशोक विहार, 26. साई लोक, 27. बसन्त विहार एन्कलेव बाग (बकशता रोड एवं जी.एम.एस. रोड से 350 मीटर छोड़कर)	7000	6000	7000	120	100	55	55
36.	1. केवल विहार, 2. मयूर विहार, 3. गोविन्दनगर, 4. मन्दाकिनी विहार, 5. सुमन विहार, 6. राजेश्वर नगर, 7. एम.डी.डी.ए. कालोनी (सहस्रधारा रोड), 8. अमन विहार, 9. उष्ण टावर	5500	5200	5500	100	70	55	55

टिप्पणी :- पैरा सं. 36 पर अंकित कालोनियों से सम्बन्धित भूमि के अन्तर्गत पर मुख्य सहस्रधारा रोड पर होने की दशा में मुख्य मार्ग की दूरे प्रभावी होगी।

11/11/2017

(सुशील कुमार शर्मा)

अपर जिलाधिकारी (वित्त एवं राजस्व)

देहरादून।

देहरादून नगर के प्रमुख मार्गों पर स्थित क्षेत्रों की दरें

अन्य व्यवसायिक प्रतिष्ठान की दर (प्रति वर्ग मीटर कर) के दर (प्रति वर्ग मीटर कर)

क्र. सं.	मोटर मार्ग	क्षेत्र	सड़क से 50 मीटर तक आवासीय दर (प्रति वर्ग मीटर)	सड़क से 51 मीटर दूरी से 350 मीटर तक आवासीय दर (प्रति वर्ग मीटर)	व्यवसायिक दर (प्रति वर्ग मीटर)	इकान/रेस्टोरेंट कार्या. की दर (प्रति वर्ग मीटर किराये की दर)	गोदाम	होटल/रिजिस्टर्ड हाउस/बारातघर/सिनेमाहाल/पेट्रोल पम्प	अस्पताल/धर्मशाला/शैक्षणिकस्थान/मनोरंजन स्थल/अन्य जो कि उ.प्र. वाणि. अधि. के अन्तर्गत है।
			निर्धारित दर	निर्धारित दर	निर्धारित दर	निर्धारित दर	निर्धारित दर	निर्धारित दर	निर्धारित दर
1	2	3	4	5	6	7	8	9	10
1.	राजपुर रोड	घटाघर से आरिटी0ओ0 कार्यालय तक आरिटी0ओ0 कार्यालय से ब्लाईण्ड स्कूल तक ब्लाईण्ड स्कूल से मसूरी बाईपास तक मसूरी बाईपास से राजपुर तक (साई मन्दिर होते हुए) मसूरी बाईपास से मालती डीयर पार्क तक मालती डीयर पार्क से कुठालगेट तक कुठाल गेट से राजपुर तक	45000 30000 25000 11000 11000 10000	32000 25000 21000 10000 10000 9000	45000 30000 25000 11000 11000 10000	240 240 180 140 140 100	200 200 165 125 125 90	130 130 130 120 120 85	130 130 130 120 120 85
2.	ईस्ट कैनाल रोड	इ.सी. रोड, सुभाष रोड (राजपुर रोड से 350 मीटर छोड़कर) क्रास रोड, न्यू सर्वे रोड(राजपुर रोड से 350 मीटर छोड़कर) सर्वे चौक से रिस्यना पुल तक रिस्यना पुल से काली मन्दिर तक काली मन्दिर से रायपुर तक	20000 14000 9000 7000 6700 6800	20000 14000 7500 6000 5800 5500	20000 14000 9000 7000 6700 6800	150 150 125 125 125 125	130 125 105 105 105 105	120 120 100 100 100 100	120 120 100 100 100 95
3.	रायपुर रोड	सहस्रधारा चौक से सहस्रधारा रोड पर छतरी तक सहस्रधारा मसूरी बाईपास मार्ग पर पड़ने वाले सभी राजस्व ग्राम एवं आई.टी. पार्क के बराबर से होकर जाने वाले प्रमुख मार्ग पर ऊप्यत टावर से होकर नीचे कैनाल रोड के पहले तक (सड़क के दोनों ओर 100 मीटर की दूरी तक) (सहस्रधारा/राजपुर रोड से 350 मी. छोड़कर) दिलाराम बाजार से लोहे के पुल तक (राजपुर रोड से 350 मीटर छोड़कर) ताई के पुल से गढ़ी डाकघर बाजार तक घटाघर से बिन्दाल पुल तक	5000 15000 10000 22000	5000 11000 9000 18000	5000 15000 10000 22000	100 130 130 140	90 120 120 130	80 110 110 120	80 110 110 120
4.	न्यू कैच रोड								
5.	चकराता रोड								

(सुशील कुमार शर्मा)
अपर जिलाधिकारी (वित्त एवं राजस्व)
देहरादून।

नोट :- घण्टाघर क्षेत्र पर घण्टाघर से 50 मीटर की दूरी तक गांधी रोड, चकराता रोड, पल्टन बाजार में राजपुर रोड पर तक पड़ने वाली दरें प्रभावी होंगी।

	5	7	9	11	13	15	17
2	4000	4000	4000	100	90	80	80
3	4000	4000	4000	100	90	80	80
4	4000	4000	4000	100	90	80	80
5	22000	22000	22000	200	150	90	90
6	22000	22000	22000	200	150	90	90
7	9000	9000	9000	120	100	85	85
8	9000	9000	9000	120	100	85	85
9	24000	24000	24000	180	170	90	90
10	23000	23000	23000	175	160	90	90
11	23000	23000	23000	175	160	90	90
12	15000	15000	15000	160	150	90	90
13	10000	9000	10000	90	80	55	55
14	10500	9000	10500	100	95	85	85
15	10000	9000	10000	100	95	85	85
16	8000	6500	8000	95	90	80	80
17	13000	10000	13000	150	140	90	90
18	11000	9000	11000	150	140	90	90
19	11000	9000	11000	150	140	90	90

31.10.21

(सुशील कुमार शर्मा)
अपर जिलाधिकारी (वित्त एवं राजस्व)
देहरादून।

सामान्य अनुदेशिका

गैर वाणिज्यिक भवनों के निर्माण मूल्य नियत करने के लिए ध्यान में रखे जाने वाले तथ्य:-

(क) भूमि की स्थिति में-

- 1- भूमि का वर्गीकरण
- 2- सिंचाई की सुविधा की पर्याप्तता
- 3- सड़क, बाजार, बस स्टेशन, कारखानों, शैक्षणिक संस्थाओं, अस्पतालों और सरकारी कार्यालयों से दूरी
- 4- इसके नगरीय क्षेत्र, अर्द्धनगरीय क्षेत्र या ग्रामीण क्षेत्र में स्थिति के सम्बन्ध में अवस्थिति

(ख) गैर वाणिज्यिक भवनों की स्थिति में-

- 1- भवन के निर्माण में प्रयुक्त सामग्री तथा उसकी लागत
- 2- मजदूरी प्रभार
- 3- निर्माण के प्रकार, भवन की आयु और मूल्य हास

(ग) वाणिज्यिक भवनों की स्थिति में-

- 1- परिक्षेत्र में विद्यमान किराया
- 2- परिक्षेत्र में आर्थिक क्रिया-कलाप

क्षेत्रों की स्थिति-

1. नगरीय 2. अर्द्ध नगरीय 3. ग्रामीण 4. वाणिज्यिक 5. औद्योगिक

वाणिज्यिक भवनों के प्रकार-

1. दुकान 2. रेस्टोरेंट 3. कार्यालय 4. गोदाम 5. होटल 6. गेस्ट हाउस 7. बारात घर 8. सिनेमा हॉल 9. पेट्रोल पम्प 10. अस्पताल 11. धर्मशाला
12. मनोरंजन स्थल, 13. शैक्षणिक संस्थान तथा अन्य वे सभी स्थल जो कि उत्तर प्रदेश वाणिज्य अधिनियम के अंतर्गत आच्छादित हों।

भवनों की मूल्यांकन सूची तथा उनमें वर्णित होने वाले आवश्यक तथ्य-

1. आवासीय/औद्योगिक/गैर वाणिज्यिक भवनों का मूल्यांकन निम्नलिखित सूची के अनुसार किया जायेगा।
सूची में वर्णित प्रमुख मार्गों के इतर अन्य मुख्य सड़क का तात्पर्य 30 फुट चौड़ी सड़क से या सम्बन्धित क्षेत्र के मुख्य मोटर मार्ग से होगा। परन्तु यह नियम पुराने मोहल्लों पर लागू नहीं होगा।
2. सम्पत्ति की सीमा में उल्लिखित सड़क की चौड़ाई खोलना अनिवार्य होगा।
3. बहुखण्डीय आवासीय भवनों में प्रथम, द्वितीय, तृतीय तल एवं उससे ऊपर स्थित भवनों में भूखण्ड के मूल्यांकन पर क्रमशः 10%, 20% तथा 30% की छूट होगी।
4. दीनपोश भवन में क्षरण अधिकतम 25 वर्षों का देय होगा।
5. गैर वाणिज्यिक भवनों का मूल्यांकन निम्न सूची के अनुसार देय होगा:-

17/10/2025

(सुरील कुमार शर्मा)

अपर जिलाधिकारी (वित्त एवं राजस्व)
देहरादून।

क्षरण निम्नानुसार देय होगा, जिसका फार्मूला निम्नलिखित है:-

नोट- निर्माण मूल्य में हास लोक निर्माण विभाग द्वारा प्रचारित सूत्र

$$D = P \left(1 - \frac{RD}{100} \right)^N$$

D = हास मूल्य (Depreciated Value)

P = वर्तमान मूल्य

N = कितने वर्ष पुराना (Actual Age of Building)

$$RD = \frac{\text{मवन की औसत आयु}}{100}$$

1 Yrs	0.990	26	0.770	51	0.598	76	0.465
2	0.980	27	0.762	52	0.592	77	0.461
3	0.970	28	0.754	53	0.587	78	0.456
4	0.960	29	0.747	54	0.581	79	0.452
5	0.950	30	0.739	55	0.575	80	0.447
6	0.941	31	0.731	56	0.569	81	0.443
7	0.932	32	0.724	57	0.563	82	0.438
8	0.927	33	0.717	58	0.558	83	0.434
9	0.913	34	0.710	59	0.552	84	0.429
10	0.904	35	0.703	60	0.547	85	0.425
11	0.890	36	0.696	61	0.541	86	0.421
12	0.880	37	0.689	62	0.536	87	0.417
13	0.870	38	0.682	63	0.530	88	0.412
14	0.868	39	0.675	64	0.525	89	0.408
15	0.860	40	0.668	65	0.518	90	0.404
16	0.851	41	0.662	66	0.515	91	0.400
17	0.842	42	0.655	67	0.509	92	0.396
18	0.834	43	0.649	68	0.504	93	0.392
19	0.826	44	0.642	69	0.499	94	0.388
20	0.817	45	0.636	70	0.494	95	0.384
21	0.809	46	0.629	71	0.489	96	0.381
22	0.801	47	0.623	72	0.484	97	0.377
23	0.793	48	0.617	73	0.480	98	0.373
24	0.785	49	0.611	74	0.475	99	0.369
25	0.777	50	0.605	75	0.470	100	0.366


नोट- क्षरण की उक्त सारणी मवन की अनुमानित आयु 100 वर्ष मान कर किया गया है।

WITNESSE

(सुरील कुमार शर्मा)

अपर जिलाधिकारी (वित्त एवं राजस्व)
देहरादून।

क्र.सं.	नाम ग्राम	मुख्य मार्ग का नाम	मुख्य मार्ग से 0 मी० से 50 मी० तक	मुख्य मार्ग से 50 मी० से 100 मी० तक
5.	कुल्दान मानसिंह	सहस्रधारा रोड	1, 2, 14, 15, 16, 17, 18, 19 पूर्ण, 3, 4, 20, 21, 22, 23, 24, 25, 26, 27, 28, 29, 30, 31, 32, 33, 34, 35, 36, 37, 38, 39, 40, 41, 42, 43, 44, 45, 46, 47, 48, 49, 50, 51, 52, 53, 54, 55, 56, 57, 58, 59, 60, 61, 62, 63, 64, 65, 66, 67, 68, 69, 70, 71, 72, 73, 74, 75, 76, 77, 78, 79, 80, 81, 82, 83, 84, 85, 86, 87, 88, 89, 90, 91, 92, 93, 94, 95, 96, 97, 98, 99, 100, 101, 102, 103, 104, 105, 106, 107, 108, 109, 110, 111, 112, 113, 114, 115, 116, 117, 118, 119, 120, 121, 122, 123, 124, 125, 126, 127, 128, 129, 130, 131, 132, 133, 134, 135, 136, 137, 138, 139, 140, 141, 142, 143, 144, 145, 146, 147, 148, 149, 150, 151, 152, 153, 154, 155, 156, 157, 158, 159, 160, 161, 162, 163, 164, 165, 166, 167, 168, 169, 170, 171, 172, 173, 174, 175, 176, 177, 178, 179, 180, 181, 182, 183, 184, 185, 186, 187, 188, 189, 190, 191, 192, 193, 194, 195, 196, 197, 198, 199, 200, 201, 202, 203, 204, 205, 206, 207, 208, 209, 210, 211, 212, 213, 214, 215, 216, 217, 218, 219, 220, 221, 222, 223, 224, 225, 226, 227, 228, 229, 230, 231, 232, 233, 234, 235, 236, 237, 238, 239, 240, 241, 242, 243, 244, 245, 246, 247, 248, 249, 250, 251, 252, 253, 254, 255, 256, 257, 258, 259, 260, 261, 262, 263, 264, 265, 266, 267, 268, 269, 270, 271, 272, 273, 274, 275, 276, 277, 278, 279, 280, 281, 282, 283, 284, 285, 286, 287, 288, 289, 290, 291, 292, 293, 294, 295, 296, 297, 298, 299, 300, 301, 302, 303, 304, 305, 306, 307, 308, 309, 310, 311, 312, 313, 314, 315, 316, 317, 318, 319, 320, 321, 322, 323, 324, 325, 326, 327, 328, 329, 330, 331, 332, 333, 334, 335, 336, 337, 338, 339, 340, 341, 342, 343, 344, 345, 346, 347, 348, 349, 350, 351, 352, 353, 354, 355, 356, 357, 358, 359, 360, 361, 362, 363, 364, 365, 366, 367, 368, 369, 370, 371, 372, 373, 374, 375, 376, 377, 378, 379, 380, 381, 382, 383, 384, 385, 386, 387, 388, 389, 390, 391, 392, 393, 394, 395, 396, 397, 398, 399, 400, 401, 402, 403, 404, 405, 406, 407, 408, 409, 410, 411, 412, 413, 414, 415, 416, 417, 418, 419, 420, 421, 422, 423, 424, 425, 426, 427, 428, 429, 430, 431, 432, 433, 434, 435, 436, 437, 438, 439, 440, 441, 442, 443, 444, 445, 446, 447, 448, 449, 450, 451, 452, 453, 454, 455, 456, 457, 458, 459, 460, 461, 462, 463, 464, 465, 466, 467, 468, 469, 470, 471, 472, 473, 474, 475, 476, 477, 478, 479, 480, 481, 482, 483, 484, 485, 486, 487, 488, 489, 490, 491, 492, 493, 494, 495, 496, 497, 498, 499, 500, 501, 502, 503, 504, 505, 506, 507, 508, 509, 510, 511, 512, 513, 514, 515, 516, 517, 518, 519, 520, 521, 522, 523, 524, 525, 526, 527, 528, 529, 530, 531, 532, 533, 534, 535, 536, 537, 538, 539, 540, 541, 542, 543, 544, 545, 546, 547, 548, 549, 550, 551, 552, 553, 554, 555, 556, 557, 558, 559, 560, 561, 562, 563, 564, 565, 566, 567, 568, 569, 570, 571, 572, 573, 574, 575, 576, 577, 578, 579, 580, 581, 582, 583, 584, 585, 586, 587, 588, 589, 590, 591, 592, 593, 594, 595, 596, 597, 598, 599, 600, 601, 602, 603, 604, 605, 606, 607, 608, 609, 610, 611, 612, 613, 614, 615, 616, 617, 618, 619, 620, 621, 622, 623, 624, 625, 626, 627, 628, 629, 630, 631, 632, 633, 634, 635, 636, 637, 638, 639, 640, 641, 642, 643, 644, 645, 646, 647, 648, 649, 650, 651, 652, 653, 654, 655, 656, 657, 658, 659, 660, 661, 662, 663, 664, 665, 666, 667, 668, 669, 670, 671, 672, 673, 674, 675, 676, 677, 678, 679, 680, 681, 682, 683, 684, 685, 686, 687, 688, 689, 690, 691, 692, 693, 694, 695, 696, 697, 698, 699, 700, 701, 702, 703, 704, 705, 706, 707, 708, 709, 710, 711, 712, 713, 714, 715, 716, 717, 718, 719, 720, 721, 722, 723, 724, 725, 726, 727, 728, 729, 730, 731, 732, 733, 734, 735, 736, 737, 738, 739, 740, 741, 742, 743, 744, 745, 746, 747, 748, 749, 750, 751, 752, 753, 754, 755, 756, 757, 758, 759, 760, 761, 762, 763, 764, 765, 766, 767, 768, 769, 770, 771, 772, 773, 774, 775, 776, 777, 778, 779, 780, 781, 782, 783, 784, 785, 786, 787, 788, 789, 790, 791, 792, 793, 794, 795, 796, 797, 798, 799, 800, 801, 802, 803, 804, 805, 806, 807, 808, 809, 810, 811, 812, 813, 814, 815, 816, 817, 818, 819, 820, 821, 822, 823, 824, 825, 826, 827, 828, 829, 830, 831, 832, 833, 834, 835, 836, 837, 838, 839, 840, 841, 842, 843, 844, 845, 846, 847, 848, 849, 850, 851, 852, 853, 854, 855, 856, 857, 858, 859, 860, 861, 862, 863, 864, 865, 866, 867, 868, 869, 870, 871, 872, 873, 874, 875, 876, 877, 878, 879, 880, 881, 882, 883, 884, 885, 886, 887, 888, 889, 890, 891, 892, 893, 894, 895, 896, 897, 898, 899, 900, 901, 902, 903, 904, 905, 906, 907, 908, 909, 910, 911, 912, 913, 914, 915, 916, 917, 918, 919, 920, 921, 922, 923, 924, 925, 926, 927, 928, 929, 930, 931, 932, 933, 934, 935, 936, 937, 938, 939, 940, 941, 942, 943, 944, 945, 946, 947, 948, 949, 950, 951, 952, 953, 954, 955, 956, 957, 958, 959, 960, 961, 962, 963, 964, 965, 966, 967, 968, 969, 970, 971, 972, 973, 974, 975, 976, 977, 978, 979, 980, 981, 982, 983, 984, 985, 986, 987, 988, 989, 990, 991, 992, 993, 994, 995, 996, 997, 998, 999, 1000	मुख्य मार्ग से 50 मी० से अधिक एवं 350 मी० तक आंशिक, 40 से 42 पूर्ण, 47, 48 पूर्ण, 49, 51, 52, आंशिक, 54 से 89 तक पूर्ण, 91 पूर्ण, 90, 92 आंशिक,
6.	नरौठा	सहस्रधारा रोड	176, 177, 263, 264, 277 से 283 तक पूर्ण, 290 से 294 तक पूर्ण, 310 पूर्ण, 229, 248, 249, 311 आंशिक	168 से 175 तक पूर्ण, 178 से 191 तक पूर्ण, 196 से 262 तक पूर्ण, 240 से 262 तक पूर्ण, 265 से 276 तक पूर्ण, से 289 तक पूर्ण, 229, 248, 249, 311 आंशिक
7.	कुंआवाला	हरिद्वार रोड	1, 3, 4 व 5 आंशिक, 6 पूर्ण, 7 व 14 आंशिक, 15 से 17 तक पूर्ण, 18, 19, 56, 57, 81, 82, 83 व 84, 137, 138 आंशिक, 139, 141 पूर्ण, 140, 142, 143, 144, 145, 148 आंशिक, 149 से 152 तक पूर्ण, 153, 154 आंशिक, 155 से 157 पूर्ण, 158, 163 आंशिक, 164 से 165, 176 आंशिक, 177 से 181 तक पूर्ण, 182, 183, 184, 185, 186 आंशिक, 187, 188 पूर्ण, आंशिक 194 आंशिक, 230 आंशिक, 231 आंशिक, 233, 234, 235 व 236 आंशिक, 240 आंशिक, 241, 242, 243, पूर्ण, 244 से 246 तक आंशिक, 255, 256, तक आंशिक, 259 आंशिक, 265, 266, 267 आंशिक, 245/292 पूर्ण,	1, 2, 3, 4 व 5 आंशिक, 7 आंशिक, 8 से 13 तक पूर्ण, आंशिक, 18 से 19 आंशिक, 20 से 25 तक पूर्ण, 26 आंशिक, 27 पूर्ण, 28 व 29, 42, 52, आंशिक, 53, 54, 55 पूर्ण, 56, आंशिक, 58, 59 पूर्ण, 60 व 78 आंशिक, 79 व 80 पूर्ण, 84 तक आंशिक, 85, 86, 87 पूर्ण, 88, 130, 131 आंशिक, 132 से 136 तक पूर्ण, 137 व 138, 140, 142, 143, 144, 145 आंशिक, 146 व 147 पूर्ण, 148, 153, 154, 158, आंशिक, 159 से 162 तक पूर्ण, 163, 165 आंशिक, 166 से 175 तक पूर्ण, 176, 182, 183, 184, 185, 186, 189, आंशिक, 190 पूर्ण, 191 पूर्ण, 192 आंशिक, 193 पूर्ण, 194, 195, 196, 197, 198, 199, 200, 201, 202, 203 से 206 तक पूर्ण, 207 तक आंशिक, 203 से 206 तक पूर्ण, 211 से 216 तक पूर्ण, 217, 218, 219, 220 तक आंशिक, 221 से 229 तक पूर्ण, 230 आंशिक, 231, 232, 233, 234, 235, 236 आंशिक, 237 से 239 पूर्ण, 240, 241, 242, 243, 244, 245, 246 आंशिक, 247 से 249 तक पूर्ण, 250 आंशिक, 251 से 254 तक पूर्ण, 255, 256, 257 आंशिक, 258 पूर्ण, 259 आंशिक, 260 से 264 तक पूर्ण, 265, 266, 267 आंशिक, 268, 269 पूर्ण, 270, 275 से 277 तक आंशिक


 (सुशील कुमार शर्मा)
 अपर जिलाधिकारी (वित्त एवं राजस्व)
 देहरादून।

क्र.सं.

नाम

ग्राम का नाम

मुख्य मार्ग से 0 मी0 से 50 मी0 तक

मुख्य मार्ग से 50 मी0 से 200 मी0 तक

200 मी0 से 250 मी0 तक

250 मी0 से 300 मी0 तक

हरावाला

हरिद्वार रोड

267, 269, 271 आंशिक, 270 पूर्ण, 273 आंशिक, 274, 171 से 200 तक पूर्ण, 203, 207, 208, 209 आंशिक, 210 से से 277 तक पूर्ण, 286 से 292 तक पूर्ण, 293, 234 तक पूर्ण, 235 आंशिक, 244 पूर्ण, 245 आंशिक, 246 से आंशिक, 309 से 311 आंशिक, 312 से 318 पूर्ण, 266 तक पूर्ण, 267 आंशिक, 268 पूर्ण, 269, 271 आंशिक, 319, 331, आंशिक, 332 से 346 तक पूर्ण, 347, 272 पूर्ण, 273 आंशिक, 278 से 285 तक पूर्ण, 293 आंशिक, आंशिक, 369 से 374 पूर्ण, 375 आंशिक, 320 से 330 पूर्ण, 331 आंशिक, 347 आंशिक, 348 आंशिक, 514 से 519 तक पूर्ण, 525 से 527 पूर्ण, आंशिक, 416 पूर्ण, 417 आंशिक, 418 पूर्ण, 528, 533 आंशिक, 534, 535 पूर्ण, 536, 537 से 368 पूर्ण, 375 आंशिक, 416 पूर्ण, 417 आंशिक, 418 पूर्ण, आंशिक, 538, 539 पूर्ण, 540 आंशिक, 541 से 544, 419 आंशिक, 431, 432, 434, 447, 454, 459, 460 पूर्ण, 545 आंशिक, 561 से 566 तक पूर्ण, 567, 568 आंशिक, 461 से 512 पूर्ण, 513; आंशिक, 520 से 524 पूर्ण, आंशिक, 581 से 582 तक पूर्ण, 583 आंशिक, 584, 528 आंशिक, 529 से 532 पूर्ण, 533 आंशिक, 536, 537, 540, 585, 586 पूर्ण, 587, 613, 614 आंशिक, 615 से 619, 545 आंशिक, 546 से 560 पूर्ण, 567, 568 आंशिक, 569 से तक पूर्ण, 620 से 627 तक आंशिक, 680 आंशिक, 580 तक पूर्ण, 583, 587 आंशिक, 588 से 597 तक पूर्ण, 681 से 683 तक पूर्ण, 684, 685, 687, 689 आंशिक, 611, 612 पूर्ण, 613, 614 आंशिक, 621 से 627 तक आंशिक, 690 पूर्ण, 691, 692, 695, आंशिक, 696 पूर्ण, 697, 628 से 640 तक पूर्ण, 641, 642, 664, 665 आंशिक, 666 पूर्ण, 707, 712, 715 आंशिक, 716 से 720 पूर्ण, 721, 746, 667, 669 आंशिक, 668 से 669 तक पूर्ण, 680 आंशिक, 684, आंशिक, 747 व 748 पूर्ण, 749 आंशिक, 752 से 758, 685 आंशिक, 686 पूर्ण, 687 आंशिक, 688 पूर्ण, 689, 691, तक पूर्ण, 759 व 760 आंशिक, 778 आंशिक, 779 व 692 आंशिक, 693 से 694 पूर्ण, 695, 697 आंशिक, 698 से 780 पूर्ण, 781 आंशिक, 782 से 788 पूर्ण, 789 से 706 तक पूर्ण, 707 आंशिक, 708 से 711 तक पूर्ण, 712 792 तक आंशिक, 842 से 849 तक पूर्ण, 852 आंशिक, 713 से 714 पूर्ण, 715, 721, 720, आंशिक, 722 से आंशिक, 853 पूर्ण, 864 आंशिक, 865 पूर्ण, 866, 878, 743 तक पूर्ण, 744, आंशिक, 745 पूर्ण, 746, 749 आंशिक, आंशिक, 879 से 882 तक पूर्ण, 887 आंशिक, 888 से 750 व 751 पूर्ण, 759 व 760 आंशिक, 893 तक पूर्ण, 894 आंशिक, 1059 से 1070 तक पूर्ण 1071 आंशिक

(सुशील कुमार शर्मा)
अपर जिलाधिकारी (वित्त एवं राजस्व)
देहरादून।

क्र.सं.	नाम ग्राम	मुख्य मार्ग का नाम	मुख्य मार्ग से लगी हुई खसरा नम्बरों की सूची	मुख्य मार्ग से 50 मी० से अधिक एवं 350 मी० तक
	हरावाला	हरिद्वार रोड		761 से 777 तक पूर्ण, 778, 781 आंशिक, 789 से 792 तक आंशिक, 793 से 806 तक पूर्ण, 807 से 808 आंशिक, 809 से 811 तक आंशिक, 812 से 822 तक पूर्ण, 823 से 825 तक आंशिक, 829 आंशिक, 830 पूर्ण, 831 से 840 तक पूर्ण, 841 आंशिक, 850 से 851 पूर्ण, 852 आंशिक, 854 से 863 पूर्ण, 864, 866 आंशिक, 867 से 877 तक पूर्ण, 878 आंशिक, 883 से 886 तक पूर्ण, 887, 894 आंशिक, 947 व 948 आंशिक, 952, 954 आंशिक, 955 से 964 तक पूर्ण, 965 आंशिक, 979 व 980 आंशिक, 981 पूर्ण, 982 आंशिक, 983 से 999 तक पूर्ण, 1000 आंशिक, 1001 से 1003 पूर्ण, 1004 आंशिक, 1005 से 1009 पूर्ण, 1010 व 1011 आंशिक, 1031 व 1032 आंशिक, 1047 आंशिक, 1048 से 1058 तक पूर्ण, 1072 से 1079 तक पूर्ण, 1080 आंशिक,
9.	कैदापुर	मोथरोवाला, दूधली रोड		65, 68, 62, 71, 73मि, 80, 82, 83, 84मि, 108, 101, 65, 62मि, 68, 73, 75, 82, 83, 84, 110, 122, 129, 131, 112, 114, 123, 129मि, 131 आंशिक, 72, 74, 76, आंशिक, 1 से 60 तक पूर्ण, 61, 64, 63, 75, 81 पूर्ण, 85 से 77, 79, 78, 110, 128, 127, 113, पूर्ण, 132, 134 से 109 तक पूर्ण, 115, 116, 117, 118, 119 से 122 तक व 130, 138, 143मि, 144मि, 146मि, 147, 148, 149मि, 154, पूर्ण, 289, 266, 265, 264, 223, 217, 195, 212, 211, 209 व 155, 159मि, 160मि, 162मि, 165मि, 166मि, 164मि, 376 आंशिक, 282, 283, 281, 276, 241, 240, 239/402, 167, 169मि, 170मि, 171मि, 172, 173मि, 174मि, 235, 234, 188, 190, 185, 184, 183 आंशिक, व 284 से 175मि, 176मि, 177, 178 तक, 287 से 299 तक, 201 से 211 तक, व 190 से 198 तक, 267, 268, 274, 275, 269, 270, 263, 271, 272, 273, 241, से 247 तक 225 से 232 तक पूर्ण रूप से, 281, 282, 283, 281, 276, 241, 240, 239/402, 238, 235, 188, 190, 185, 184, 183, 280, 279, 236, 187, 182,

10/11/2011

(सुशील कुमार शर्मा)
अपर जिलाधिकारी (वित्त एवं राजस्व)
देहरादून।

क्र.सं.	गांव नाम	मुख्य मार्ग से 0 मी० से 50 मी० तक	मुख्य मार्ग से 50 मी० से अधिक 54 300 तक
10.	अजबपुर हरिद्वार रोड़ कला	मुख्य मार्ग से 0 मी० से 50 मी० तक 94, 86, 82, 89, 94, 98, 103, 151, 153, 154, 164, 90, 94, 98, 103, 102, 151, 153, 154, 172, 171, 170, 34, 38, 48, 46, 172, 170, 171, आशिक, व 2 से 7 तक, 25 से 27, 56, 123 आशिक, 9 से 24 तक पूर्ण, 30 से 33 तक पूर्ण व 32, 35 पूर्ण, 39 तक, 28 तथा 87, 88, 89, 96, 97, तक पूर्ण, 100, से 41 तक पूर्ण, 83 पूर्ण, 78 से 82 तक पूर्ण, 91, 93 पूर्ण, 49 से 53 तक पूर्ण, 57 से 78 तक पूर्ण, 104 से 121 तक पूर्ण, 124 से 147 तक पूर्ण, 148 पूर्ण, 161, 162, 163 पूर्ण, 173 से 195 तक पूर्ण	मुख्य मार्ग से 50 मी० से अधिक 54 300 तक 36, 51, 56, 62, 210, 267, 278, 263, 340, 386, 430, 429, 534, 557, 508, 493, 494, 1382, 745, 748, 754, 757, 2193/757, 418, 1386, 1384, 772, 765 से 767 तक, 763, 1375, 844, 948, 954, 985, 1375, 1376, 1374, 1359, 1333, 1318, 1230, 1087, 997, 999, 1012, 1138 से 1140 तक, 1152, सभी आशिक, 273 से 311 तक, 1175, 1178, 1179, 1162, 1166, 1161, सभी आशिक, पूर्ण, 327 व 354 से 383 तक, 432 से 442, 446 से 462, 472 से 487 तक, 315 से 316 पूर्ण, 321, से 326 तक, 334, से 341 तक, 501 से 526 तक, 1394 से 1407 तक, पूर्ण 742, से 744 तक, 770, 774 से 464 व 465, 467, 582, से 586, तक, 1381, 1382, 746, 777 तक, 2196/1377, 758 से 762 तक, 1170 से 1177 तक, 1176 से 749, से 752 तक 1361 से 1362 तक, 1372, 1373, 1169, , 1155 से 1160 तक, 1188 से 1224 तक, 1232 से 1300 तक, 1301, 1228, 1229, 1226, 1186, 1180 से 1184 तक, 1163 से 1317 तक 1338 से 1358 तक, 1365 से 1370 तक सभी पूर्ण, 37, 320, से 1164 तक, सभी पूर्ण 329.
11	अजबपुर कला हरिद्वार रोड़	मुख्य मार्ग से 0 मी० से 50 मी० तक 330 से 333 तक, 344 से 346, 449, 468, 471, 487, 493, 494, 1382, 745, 748, 754, 757, 2193/757, 418, 1386, 1384, 772, 765 से 767 तक, 763, 1375, 844, 948, 954, 985, 1375, 1376, 1374, 1359, 1333, 1318, 1230, 1087, 997, 999, 1012, 1138 से 1140 तक, 1152, सभी आशिक, 273 से 311 तक, 1175, 1178, 1179, 1162, 1166, 1161, सभी आशिक, पूर्ण, 327 व 354 से 383 तक, 432 से 442, 446 से 462, 472 से 487 तक, 315 से 316 पूर्ण, 321, से 326 तक, 334, से 341 तक, 501 से 526 तक, 1394 से 1407 तक, पूर्ण 742, से 744 तक, 770, 774 से 464 व 465, 467, 582, से 586, तक, 1381, 1382, 746, 777 तक, 2196/1377, 758 से 762 तक, 1170 से 1177 तक, 1176 से 749, से 752 तक 1361 से 1362 तक, 1372, 1373, 1169, , 1155 से 1160 तक, 1188 से 1224 तक, 1232 से 1300 तक, 1301, 1228, 1229, 1226, 1186, 1180 से 1184 तक, 1163 से 1317 तक 1338 से 1358 तक, 1365 से 1370 तक सभी पूर्ण, 37, 320, से 1164 तक, सभी पूर्ण	मुख्य मार्ग से 50 मी० से अधिक 54 300 तक 36, 51, 56, 62, 210, 267, 278, 263, 340, 386, 430, 429, 534, 557, 508, 493, 494, 1382, 745, 748, 754, 757, 2193/757, 418, 1386, 1384, 772, 765 से 767 तक, 763, 1375, 844, 948, 954, 985, 1375, 1376, 1374, 1359, 1333, 1318, 1230, 1087, 997, 999, 1012, 1138 से 1140 तक, 1152, सभी आशिक, 273 से 311 तक, 1175, 1178, 1179, 1162, 1166, 1161, सभी आशिक, पूर्ण, 327 व 354 से 383 तक, 432 से 442, 446 से 462, 472 से 487 तक, 315 से 316 पूर्ण, 321, से 326 तक, 334, से 341 तक, 501 से 526 तक, 1394 से 1407 तक, पूर्ण 742, से 744 तक, 770, 774 से 464 व 465, 467, 582, से 586, तक, 1381, 1382, 746, 777 तक, 2196/1377, 758 से 762 तक, 1170 से 1177 तक, 1176 से 749, से 752 तक 1361 से 1362 तक, 1372, 1373, 1169, , 1155 से 1160 तक, 1188 से 1224 तक, 1232 से 1300 तक, 1301, 1228, 1229, 1226, 1186, 1180 से 1184 तक, 1163 से 1317 तक 1338 से 1358 तक, 1365 से 1370 तक सभी पूर्ण, 37, 320, से 1164 तक, सभी पूर्ण
	माला मन्दिर तथा मोथरोवाला मार्ग	मुख्य मार्ग से 0 मी० से 50 मी० तक 36, 37, 60, 68, 104, 117, 118, 122 से 125 तक, 20 से 120, 117, 118, 104, 68, 63, 36, 272, 210, 216, 267, 307, 320, 171, 216, 226, 267, 270 व 273, 285, 296, 320, 309, 308, 304, 301, 299, 279, 280, 234, 258, 193, 187, 183, 158, 163, 309, 308, 309, 301, 299, 278 से 280 तक 234, 164, 359, 360, 365, 366, 379, 387, 389, 391, 393, 414, 416, 574, 585, 254, 258, 173, 187, 183, 156, 158, 163, 164, 327, 582, 1461, 1490, 1598 सभी आशिक, 15, 16, 21 से 56 तक, 71 से 100, 359, 360, 365, 366, 308, 379, 387, 389, 390 से तक, 305, 298, 299, 281 से 283 तक 265, 266, 234 से 337 तक, 245, से 393 तक, 401, 413, 416, 414, 574, 585, 581 से 258 तक, 217 से 222 तक, 194 से 200 तक 180 से 182 तक, 173 से 584 तक, 1461, 1486, 1492, 1490, 1498 सभी 180 तक, 203, 204, 205, 138 से 147 तक, 393 से 395 तक, 397 से 400 आशिक, 60, 67, 102, 103, 105 से 108, 112 से 116 तक, 401 से 402 व 414 से 421 तक, 574, 586 से 648 तक, 1488, 1501 तक, 125, 310 से 312, 390 से 395 तक, 208, 241, से 1582 तक सभी पूर्ण रूप से, 228 से 230 तक, 210, 209, 208, 207, 367, 378, 307 से 309 तक, 2190/573, 575 से 583 तक, 1457, 1491, 1492, 1495, 1496, 1497, 165, 161, 162, 185, 192, 259, 260, 261, 263, 300, 302 से 303, 322, सभी पूर्ण	मुख्य मार्ग से 50 मी० से अधिक 54 300 तक 36, 51, 56, 62, 210, 267, 278, 263, 340, 386, 430, 429, 534, 557, 508, 493, 494, 1382, 745, 748, 754, 757, 2193/757, 418, 1386, 1384, 772, 765 से 767 तक, 763, 1375, 844, 948, 954, 985, 1375, 1376, 1374, 1359, 1333, 1318, 1230, 1087, 997, 999, 1012, 1138 से 1140 तक, 1152, सभी आशिक, 273 से 311 तक, 1175, 1178, 1179, 1162, 1166, 1161, सभी आशिक, पूर्ण, 327 व 354 से 383 तक, 432 से 442, 446 से 462, 472 से 487 तक, 315 से 316 पूर्ण, 321, से 326 तक, 334, से 341 तक, 501 से 526 तक, 1394 से 1407 तक, पूर्ण 742, से 744 तक, 770, 774 से 464 व 465, 467, 582, से 586, तक, 1381, 1382, 746, 777 तक, 2196/1377, 758 से 762 तक, 1170 से 1177 तक, 1176 से 749, से 752 तक 1361 से 1362 तक, 1372, 1373, 1169, , 1155 से 1160 तक, 1188 से 1224 तक, 1232 से 1300 तक, 1301, 1228, 1229, 1226, 1186, 1180 से 1184 तक, 1163 से 1317 तक 1338 से 1358 तक, 1365 से 1370 तक सभी पूर्ण, 37, 320, से 1164 तक, सभी पूर्ण

Signature

(सुशील कुमार शर्मा)
अपर जिलाधिकारी (वित्त एवं राजस्व)
देहरादून।

मुख्य मार्ग से लगी हुई खसरा नम्बरों की सूची

क्र.स. नाम ग्राम	मुख्य मार्ग का नाम	मुख्य मार्ग से 0 मी० से 50 मी० तक	मुख्य मार्ग से 50 मी० से अधिक एवं 350 मी० तक
	हरिद्वार बाई पास मार्ग	502, 518, 569, 571, 732, 718, 710, 708 से 709, 502, 416, 732, 733, 1599, 1560, 1558, 1567, 1551, 1582 तक, 691 से 696 तक, 1559, 1558, 1567, 1571, 1580, 1588, तथा 1611, 1603, 1670, 1614, 1622, 1629, 1582, 1584, 1586, 1591, 1603, 1611, 1615, 1622, 1452, 1444, 1421, 1408, 1394, 1395; 1401 से 1403 तक, 1623, 1635, 1645, 1442, 1444, 1421, 1408, 1394, सभी आंशिक, तथा 1454 से 1455 तक, 1577 से 1580 तक, 1395, 1401 से 1403, 1382 आंशिक, तथा 1396 से 1522 तक, 1523 से 1557 तक पूर्ण, 671 से 685 तक, तथा 1400 तक, 1409, 1410, 1445 से 1450 तक पूर्ण, 671 तक, 1647 से 1699 तक, 1775 से 1780 तक, 1782 व 1783 तथा 1451, 1637 से 1638 तक, 1636, 1634 तक, 1647 से 1699 तक, 1775 से 1780 तक, 1782 व 1783, 1614, 1619, 1598 से 1599 तक, 1602 से 1603, 1800 तक, 1801 से 1809 तक, 1841 से 1868 तक सभी पूर्ण, 1630, 1614, 1619, 1598 से 1599 तक, 1602 से 1603, 1800 तक, 1801 से 1809 तक, 1841 से 1868 तक सभी पूर्ण, 1630 तथा 1583, 1584, 1571, 1558, 1562, 1561, 1563 व 1386 तक पूर्ण व 1393 व 1426 से 1440 तक पूर्ण, 1814 आं. 1564 से 1567, 1568 व 1570 पूर्ण, 689 व 670, 697, 1817, 1818, 1819 से 1834 तक, 699 से 701 तक, 711 से 713 तक, 716 व 717 तक, 734, 494 से 497 तक पूर्ण,	1958, 1957, 1954, 1948, 1946, 1944, 2090, 2073, 2058, 2057, 1984, 1968, 1964, 1957, 1954, 1948, 1949, 2054 से 2056 तक, 2057 व 2058, 1994, 1979, 1974, 2090, 2084, 2085, 1838, 1917, 1916, 1908, 1931, 2113, 1968, 1964, आंशिक, 1960 से 1963, 1965, 1966, 2108, सभी आंशिक, 2042, से 2050 तक, 2000 से 2040 तक, 1967, 1972 से 1973 तक 1975, से 1978, 1982, 1999 तक, 1970, 1869 से 1900 तक, 1901 से 1907 तक, 1969, 2059 से 2052 तक, 1956, 1947, 1945, 2064 से 1940 तक, 1951 से 1953 तक, 1955 से 156 तक, 2073 से 2070 तक, 2084 व 2060, 2087, 2089 सभी पूर्ण, 2093 से 2100 तक, सभी पूर्ण,
12	अजबपुर खर्द मोथरोवाला दूधली मार्ग	1446, 1556, 1525, 1523, 1531, 1530, 1585, 1560, 1446, 1455, 1530, 1497, 1588, 1582, 1723, 1731, आंशिक, 1565, 1571, 1572, 1385, 1390, 1413, 1423, 1588, 1581 पूर्ण, 1679 से 1700 तक, 1731 से 1752 तक, 1502, सभी आंशिक, 1457, 1411, 1412, 1390 से 1395, 1497 तक, सभी पूर्ण, 1387, 1548 से 1551, 1552, 1553 से 1557 तक, 1514 से 1525 तक, 1529, 1532, 1537, से 1541 तक, सभी पूर्ण	

(सुरील कुमार शर्मा)
अपर जिलाधिकारी (वित्त एवं राजस्व)
देहरादून।

ग्राम नाम	मुख्य मार्ग का नाम	मुख्य मार्ग से लगी हुई खसरा नम्बरों की सूची	मुख्य मार्ग से 0 मी0 से 50 मी0 तक	मुख्य मार्ग से 50 मी0 से अधिक एवं 350 मी0 तक
हरिद्वार रोड़	बाईपास	1162, 1155, 1152, 1149, 1140, 1273, 1277, 177, 174, 171, 169, 162, 162, 184, 698, 697, 694, 705, 683, 1553, 1284, 1308, 1306, 1310, 1311, 1313, 721, 719, 718, 715, 732, 841, 843, 845, 844, 846, 1092, 1100, 1316, 1350, 1352, 1354मि, 1367, 1373, 1377, 1099, 1098, 1122, 1120, 998, 1199, 1753/974, 975, 157, 153, 1419, 1422, 1428, 1446, 1436, 1466, 1442, 145, 146, 219, 248, 257, 292 से 297 तक, 609, 608, 605, 601, 177, 174, 176, 171, 162, 182, 187, 184, 698, 565, 530, 529, 525, 550 से 552 तक, 1039, 1038, 937, 942, 1627, 697, 694, 705, 683, 721, 718, 715, 732, 841, 1617, 1614, 1649, 1648, 1581, 1580, 1579, 1570, 1548, 1496, 843, 846, 1092, 1099, 1098, 1122, 1120, 998, 1466, 1442, 1436, 1446, 1427, 1422, 1419, 1417, 1373, 1367, 995, 1753/974, 975, सभी आंशिक, 178, 173, 1354, 1352, 1350, 1359, 1310, 1313, 1311, 1310, 1306, 1308, 172, 181 से 183 तक, 701 से 712, 719, 730, 1284, 1283, 1277, 1273, 1266, 1139, 1140, 1152, 1162 आंशिक, 714, 837, 838, 839, 840, 842, 845, 1095, 1093, 1203, 1202, 1212, 157, 153, 144, 145, 219, 248, 247, 257 तक से 1097 तक, 1125, 997, 996, 981, 976 से 978 आंशिक, 167 से 169 तक, 158 से 161 तक, 163, 189, 188, 185, 190 तक, सभी पूर्ण रूप से . 1465, 1437, 1438, 1439, से 216 तक, 447 से 452 तक, 235 से 244 तक, 616 से 684 तक, 1432 से 1435 तक, 1425, 1423, 1421, 1420, 717 से 731 तक, 733 से 800 तक, 801 से 820 तक, 821 से 835 तक, 1370, 1371, 1372, 1369, 1368, 1353, तक, 527 से 528, 529 व 537 से 589 तक, 602 से 604 तक, 938 से 1318, 1317, 1314, 1315, 1281, 1282, 1280, 974 तक, 983 से 1000 तक, 1001 व 1105 1124 तक, 1444 से 1445 तक, 1130, 1129, 1274, 1275, 1159 से 1160 तक, 1462 व 1467 से 1495 तक, 1501 से 1502 तक, 1530 से 1532 तक, 1150, 1151, 1331 से 1338 तक सभी पूर्ण रूप से, तक, 1548 से 1562 तक, 1285 से 1303 तक, तथा 1312, 1321 से 1419मि, 1353, 1418.	1361 से 1366 तक, 1374 से 1416 तक, 1547 व 1583 से 1579 तक, 1582 से 1595 तक, 1611 से 1613, व 1618, 1646 से 1648 तक, 1163 से 1201 तक, 1213 से 1263 तक, 1260 से 1265, 1267 से 1270 तक, 1142 से 1153 तक सभी पूर्ण	
हरिद्वार रोड़	बाईपास			

MILK
10.11.16

(सुशील कुमार शर्मा)
अपर जिलाधिकारी (वित्त एवं राजस्व)
देहरादून।

का नाम

सहस्रधारा रोड़

1 आंशिक, 2 से 3 पूर्ण, 4 आंशिक, 6 आंशिक, 42 आंशिक, 43 से 44 पूर्ण, 45 आं., 210 से 213 पूर्ण, 214 से 215 आंशिक, 287 आंशिक, 288 पूर्ण, 289 आंशिक, 297 से 303 पूर्ण, 304 आंशिक, 305, 306 पूर्ण, 307 आंशिक, 308 पूर्ण, 309 आंशिक, 310, आंशिक, 311 से 312 पूर्ण, 313 आंशिक, 314 पूर्ण, 315 आंशिक, 316 से 318 पूर्ण, 324 से 325 पूर्ण, 329 से 330 पूर्ण, 336 से 337 पूर्ण, 338 आं., 341 आंशिक, 346, 347 आंशिक, 348 से 354 पूर्ण, 355 से 357 आंशिक, 358 से 365 पूर्ण, 366 से 367 आंशिक, 368 से 378 पूर्ण, 379 से 382 आंशिक, 388 आंशिक, 468 आंशिक, 469 पूर्ण, 470 से 471 आंशिक, 473 से 477 पूर्ण, 478 आंशिक, 485 से 488 पूर्ण, 497 आं.

2 से 6 आंशिक, 7 से 8 पूर्ण, 11 पूर्ण, 12 आंशिक, 13 पूर्ण, 16 पूर्ण, 147 से 148 आंशिक, 149 से 151 पूर्ण, 152 आंशिक, 165 आंशिक, 168, 169 आंशिक, 170 से 173 पूर्ण, 174 से 176 आंशिक, 177 से 178 पूर्ण, 179 से 180 आंशिक, 181 से 188 पूर्ण, 192 से 200 पूर्ण, 201 आंशिक, 204 आंशिक, 205 पूर्ण, 206 आंशिक, 211 आंशिक, 212 पूर्ण, 213 से 215 आंशिक, 216 पूर्ण, 217 आंशिक.

सहस्रधारा रोड़

1 से 6 पूर्ण, 16 से 18 पूर्ण, 19 आंशिक,

1 आंशिक, 4 आंशिक, 5 पूर्ण, 6 आंशिक, 7 से 41 पूर्ण, 42 आंशिक, 45 आं. 46 से 75 पूर्ण, 181 से 209 पूर्ण, 214 से 215 आंशिक, 216 से 251 पूर्ण, 259 से 261 आं., 262 से 286 पूर्ण, 287 आंशिक, 289 आंशिक, 290 से 296 पूर्ण, 304 आंशिक, 305 आंशिक, 307 आंशिक, 309 आंशिक, 310 आंशिक, 313 आंशिक, 315 आंशिक, 319 से 323 पूर्ण, 326 से 328 पूर्ण, 331 से 335 पूर्ण, 338 आंशिक, 339 से 340 पूर्ण, 341 आंशिक, 342 से 345 पूर्ण, 346, 347 आंशिक, 355 से 357 आंशिक, 366 से 367 आंशिक, 379 से 382 आंशिक, 383 से 387 पूर्ण, 388 आंशिक, 389 से आंशिक, 467 पूर्ण, 468 आंशिक, 470 से 471 आंशिक, 472 पूर्ण, 478 आंशिक, 479 से 484 पूर्ण, 489 से 496 पूर्ण, 497 आं., 498 से 503 पूर्ण, 504 आं., 508 आं., 509 से 513 पूर्ण, 517 आं., 518 से 521 पूर्ण, 523 से 524 पूर्ण, 525 आं., 526 से 532 पूर्ण, 533 आं.

1, पूर्ण, 2 से 6 आंशिक, 9 से 10 पूर्ण, 12 आंशिक, 14, से 15 पूर्ण, 17 पूर्ण, 18 से 22 पूर्ण, 24 से 28 आंशिक, 31 से 36 पूर्ण, 38 से 43 पूर्ण, 110 से 113 पूर्ण, 114 आंशिक, 116 आंशिक, 117 से 119 आंशिक, 120 से 123 पूर्ण, 124 से 125 आंशिक, 126 से 146 पूर्ण, 147 आंशिक, 148 आंशिक, 152 आंशिक, 153 से 164 पूर्ण, 165 आंशिक, 166 से 167 पूर्ण, 168, 169 आंशिक, 172 पूर्ण, 174 से 176 आंशिक, 179 से 180 आंशिक, 189 से 191 पूर्ण, 201 आं., 202 से 203 पूर्ण, 204 आंशिक, 206 आंशिक, 207, से 210 पूर्ण, 211 आंशिक, 213 से 215 आंशिक, 217 आंशिक, 218 से 252 पूर्ण.


7 से 15 पूर्ण, 19 आंशिक, 20 से 24 पूर्ण, 54 से 78 पूर्ण, 88 से 161 पूर्ण, 178 से 187 पूर्ण, 190 पूर्ण, 191 आंशिक, 195 आंशिक, 196 आंशिक, 254 से 262 पूर्ण, 263 आंशिक, 264 से 265 पूर्ण, 284 से 285 आंशिक, 287 आंशिक, 290 आंशिक, 291 से 306 पूर्ण, 316 से 339 पूर्ण, 343 पूर्ण, 354 पूर्ण, 358 आंशिक, 359 से 361 पूर्ण, 370 आंशिक,

सहस्रधारा रोड़

(सुशील कुमार शर्मा)

अपर जिलाधिकारी (वित्त एवं राजस्व)
देहरादून।

क्र.सं.	नाम ग्राम	मुख्य मार्ग का नाम	मुख्य मार्ग से लगी हुई खसरा नम्बरों की सूची
		मुख्य मार्ग से 0 मी0 से 50 मी0 तक	मुख्य मार्ग से 50 मी0 से अधिक एवं 350 मी0 तक
17	करनपुर खास	राजपुर रोड़	67ल, 71 आंशिक, 91ल, 132 व 135, 92, 94, 96ल, 102 आंशिक,
		सहस्रधारा रोड़	110 से 131 तक पूर्ण
18	बगारल पल्टन	राजपुर रोड़	5, 6, 7 व 8, 12ल, 21 आंशिक,
19	परसोलीवाला मयचक, नरसिंहवाला	राजपुर रोड़	3ल, 10 आंशिक,
20	खड़ामानसिंहवाला	राजपुर रोड़	8 आंशिक, 10, पूर्ण, 12 आंशिक 14 पूर्ण, 16 आंशिक
21	सलावाला धोरण	राजपुर रोड़	2ल, 4, आंशिक, 9ल, 15 आंशिक,
22	चुकडुवाला चक सालावाला	मयचकराता रोड़	3, 4 आंशिक, 6 व 8ल, 10 आंशिक, 36 आंशिक, 54 व 55 आंशिक, 56, 57 व 58, 59 आंशिक, 62 से 67 तक आंशिक,
23	हाथीबड़कला	न्यू कैण्ट रोड़	179, 180 आंशिक, 183 से 188 तक, 317, 318, 321 से 336 तक, 338, 339 से 342 तक आंशिक, 409, 435 आंशिक, 438 से 440 तक, 461, 464, 465, 466 आंशिक, 592 आंशिक, 595, 596, 597, 598 आंशिक, 608 आंशिक,
			1 से 7 तक पूर्ण, 8, 16 आंशिक,
			2ल, 4 आंशिक, 9ल, 15, 8 आंशिक,
			3 व 4 आंशिक, 5, 6 व 8ल, 10 आंशिक, 7, 36, आंशिक, 42 तक पूर्ण 47 आंशिक, 48 से 53 तक पूर्ण, 54 व 55, आंशिक, 57 व 58, आंशिक, 60 पूर्ण, 62 से 67 तक आंशिक,
			155, 163 से 178 तक, 179, 180, 181, 182, 255 से 339 से 342 तक आंशिक, 343 से 353 तक, 409 आंशिक, 414 तक 435, आंशिक, 437 पूर्ण, 442 से 460 तक 462, 466 आंशिक, 467, से 475 आंशिक, 581 से 590 तक, आंशिक, 593, 594, 595 आंशिक, 598, 599 से 607 तक आंशिक, 609 से 615 पूर्ण, 616 आंशिक,


 (सुशील कुमार शर्मा)
 अपर जिलाधिकारी (वित्त एवं राजस्व)
 देहरादून।

मुख्य मार्ग से लगी हुई खसरा नम्बरो की सूची

मुख्य मार्ग से 0 मी0 से 50 मी0 तक

मुख्य मार्ग से 50 मी0 से अधिक एवं 350 मी0 तक

खसरा नम्बरों की सूची

मुख्य मार्ग से 0 मी0 से 50 मी0 तक
 5 आंशिक, 6 पूर्ण, 7 आंशिक, 8 आंशिक, 13 से 17 आंशिक, 26, पूर्ण, 27 आंशिक, 28 से 30 पूर्ण, 32 आंशिक, 50 व 53 आंशिक, 54 से 56 पूर्ण, 57, 58 व 62, 63, आंशिक 59 से 61 पूर्ण, 64 पूर्ण, 67 पूर्ण, 68 आंशिक, 69 से 76 पूर्ण, 157 आंशिक, 156 से 160 पूर्ण, 161 आंशिक, 178 आंशिक, 179 से 181 पूर्ण, 183 आंशिक, 332 आंशिक, 334, से 336 पूर्ण, 371 व 372 आंशिक, 410 आंशिक, 411 से 414 पूर्ण, 415, व 502, आंशिक, 508 से 511 आंशिक, 512 पूर्ण, 513, 514 आंशिक, 515 से 522 पूर्ण, 911 व 916 व 917 व 919 आंशिक, 908, से 910 पूर्ण, 920 पूर्ण, 922 आंशिक, 925 व 926 व 935 व 936, व 939, व 940, व 941 आंशिक, 942 से 945 पूर्ण, 893 आंशिक, 895 पूर्ण, 892 व 894, व 896 व 907 व 955 आंशिक, 953 व 951 आंशिक, 950 व 954 आंशिक, 955 पूर्ण, 1053 व 1059 आंशिक, 1060 व 1062 व 1063, व 1064 व 1069 आंशिक, 1066 व 1065 व 1061 व 1068 व 1067 पूर्ण

मुख्य मार्ग से 50 मी0 से अधिक एवं 350 मी0 तक
 1 से 5 आंशिक, 7, 8 आंशिक, 9 से 12 पूर्ण, 13 से 17 आंशिक, 18 से 25 पूर्ण, 26 से 30 व 32 आंशिक, 33 से 49 पूर्ण, 50 आंशिक, 53, 63, 68 आंशिक, 77 से लगायत, 156 तक पूर्ण, 157 आंशिक, 161 आंशिक, 162 से लगायत 177 तक पूर्ण, 178 से 183 तक आंशिक, 184 से 194 तक पूर्ण, 293 आंशिक, 298 से लगायत 406 पूर्ण, 407 से लगायत 425 आंशिक, 428 पूर्ण, 429 आंशिक, 430 आंशिक, 444, 445, 446 आंशिक, 432 आंशिक, 433 से 443 पूर्ण, 451, 452, 453 आंशिक, 457 से 460 तक आंशिक, 461 से 482 पूर्ण, 527 से 531 पूर्ण, 578 से 584 आंशिक, 585 पूर्ण, 912 से 915 पूर्ण, 916, 917, 919 आंशिक, 916 पूर्ण, 921 पूर्ण, 923 व 924 पूर्ण, 920 व 922, 925 व 936 आंशिक, 927 से 934 तक पूर्ण, 935 व 936 आंशिक, 937 व 938 आंशिक, 940, 941, 939 आंशिक, 879 से 892 पूर्ण, 893 से 896 तक आंशिक, 897 से 906 पूर्ण, 907 पूर्ण, 940 से 949 तक पूर्ण, 951, 952, 955 से 1052 तक पूर्ण, 1068 से 1093 तक पूर्ण, 896 व 907 व 955, 950 954, 955 आंशिक, 1053, 1059, 1061 से 1069 तक आंशिक, 819 से 835 पूर्ण, 836 से 839 आंशिक,

हरिद्वार बाईपास रोड

410 आंशिक, 407 से 409 आंशिक, 417 पूर्ण, 418 आंशिक, 420 व 425 व 424 आंशिक 426, 427, 428 पूर्ण, 394 व 396 आंशिक 397 पूर्ण, 351 व 356 आंशिक, 397 से 399 पूर्ण, 352 से 354 पूर्ण, 351 आंशिक, 293, 292 आंशिक, 289, 290, 291 पूर्ण, 270 व 271 पूर्ण, 268 व 269 व 284 व 285 व 286 व 287 व 288 आंशिक, 429 व 430, 431, 445, 446, 447 पूर्ण, 483, 484 आंशिक, 485, पूर्ण, 486, 487, 488 आंशिक, 490 आंशिक, 497 आंशिक, 498, 499 पूर्ण, 500 आंशिक, 501 से 504 पूर्ण, 505 आंशिक, 507 पूर्ण, 508 आंशिक, 509 पूर्ण,

243, 244, 248, 249, 250, 257 से 260, 245 से 247 आंशिक, 261 से 267 पूर्ण, 268, 269 आंशिक, 272 से 283 पूर्ण, 287 पूर्ण, 284 से 286 आंशिक, 288 से 292 व 619 से 621 व 622 आंशिक, 457 से 460 आंशिक, 461 से 482 पूर्ण, 483 से 488 आंशिक, 491 से 497 पूर्ण 510, 511, 524, 525, 526, 532 आंशिक, 533 से 540 पूर्ण, 542 पूर्ण, 541 आंशिक, 543, 545 आंशिक, 546 पूर्ण, 547 आंशिक, 449 व 550 पूर्ण 551 व 552 आंशिक,

10/11/18

(सुशील कुमार शर्मा)
 अपर जिलाधिकारी (वित्त एवं राजस्व)
 देहरादून।

क्र.सं.	ग्राम नाम	मुख्य मार्ग नाम	मुख्य मार्ग से लगी हुई खसरा नम्बरों की सूची
25	माहबवाला	सहारनपुर रोड़	मुख्य मार्ग से 0 मी० से 50 मी० तक 1 व 2, 11 व 11, 12, 13, 14, 15, 22, 39, 40, 56, 57, 72, 74 आंशिक, 75, 76, 95 सम्पूर्ण, 107, 108, 109, 110, 121, 122 सम्पूर्ण, 106 व 120, 123 आंशिक, 124, 147, 148, 163 पूर्ण, 125, 150, 149, 162, 164, 168, 169, 170, 174, 176, 179, 180, 181, 182, 183, 187, 189 आंशिक, 163, 175, 188, 192 पूर्ण, 196, 198 पूर्ण, 193, 194, 195, 197, 199, 200 आंशिक, 201 से 204 पूर्ण, 205 आंशिक, 206 पूर्ण, 210, 207 आंशिक, 211 पूर्ण, 212 आंशिक, 213 पूर्ण, 214 आंशिक, 215, 216, 217, 218, 220, पूर्ण, 221 से 229 तक पूर्ण, 230 से 233 आंशिक, 237, 238, 239 पूर्ण, 245, 248, 249 आंशिक, 250, 255, आंशिक, 256, पूर्ण, 257, 278, आंशिक, 291, 292, आंशिक, 293, 294, 295 पूर्ण, 296, 297, 298, 301 आंशिक, 302 से 306 पूर्ण, 307, 310, आंशिक, 311, 312 पूर्ण, 313, 314 आंशिक, 317, 318 पूर्ण, 319, 321 आंशिक, 320 पूर्ण, 322 से 328 पूर्ण, 329, 330, 331, 332, 333 व 335 आंशिक, मुख्य मार्ग से 50 मी० से अधिक एवं 350 मी० तक 1 व 2 आंशिक, 3 से 10 पूर्ण, 11 से 15 आंशिक, 16 से 22 पूर्ण, 23 से 38 पूर्ण, 39, 40 आंशिक, 41 से 55 पूर्ण आंशिक, 58 से 71 पूर्ण, 72 आंशिक, 73 पूर्ण 74 आंशिक, 94 पूर्ण 96 से 105 पूर्ण, 106 आंशिक, 111 से 119 पूर्ण आंशिक, 125 आंशिक, 126 से 148 तक पूर्ण, 149, 150 151 से 161 पूर्ण, 162 आंशिक, 164 आंशिक, 165, 166, 168 से 170 आंशिक, 171, 172, 173 पूर्ण, 174 आंशिक, 177, 179, 180 आंशिक, 181, 182, 183, 187, 189 190, 191 पूर्ण, 193, 194, 195, 197, 199, 200 आंशिक, 205 आंशिक, 208, 209 पूर्ण, 207, 210, आंशिक, 212 आंशिक, 230 से 233 आंशिक, 234 से 236 पूर्ण, 240 से 244 पूर्ण 245, 248, 249, 250, आंशिक, 247 पूर्ण, 251, 252, 253 255, 256, 257 आंशिक, 258 से 277 तक पूर्ण, 278 आंशिक, 290 तक पूर्ण 291, 292, 296, 297, 298 आंशिक, 300 पूर्ण आंशिक, 307, आंशिक, 308, 309 पूर्ण, 310 आंशिक, 313, आंशिक, 315, 316 पूर्ण, 319, 321, आंशिक, 329, 330, 333, 335 आंशिक व 334 पूर्ण,
26	सेवलाखुर्द	सहारनपुर रोड़	मुख्य मार्ग से 0 मी० से 50 मी० तक 137, 138 आंशिक, 141 आंशिक, 143 पूर्ण, 144, 145, 146 पूर्ण, 147, 148, 149 पूर्ण, 150 आंशिक, 158, 159, 160, 181 आंशिक, 182, 183 पूर्ण, 185 आंशिक, मुख्य मार्ग से 50 मी० से अधिक एवं 350 मी० तक 150 आंशिक, 151 से 157 पूर्ण, 158, 159, 160 आंशिक, 180 तक पूर्ण, 181 आंशिक, 184 पूर्ण, 185 आंशिक, 32, 34, 35 आंशिक, 1 से 22 तक पूर्ण, 23 आंशिक, 53 से 63 65 पूर्ण, 66, 67 आंशिक, 75 आंशिक, 76 पूर्ण, 190 से 203 205, 206, 208 आंशिक, 207, 134, 135, 136 पूर्ण, 137 आंशिक, 138, 141, 142 आंशिक, 139, 140 पूर्ण, 189 पूर्ण, 186, 188

31.10.09

(सुशील कुमार शर्मा)
अपर जिलाधिकारी (वित्त एवं राजस्व)
देहरादून।

<p>मुख्य मार्ग से लगी हुई खसरा नम्बरों की सूची</p>	<p>मुख्य मार्ग से 50 मी० तक</p>	<p>मुख्य मार्ग से 50 मी० तक एवं 350 मी० तक</p>
<p>ब्य मार्ग [नाम</p>	<p>मुख्य मार्ग से 0 मी० से 50 मी० तक</p>	<p>मुख्य मार्ग से 50 मी० से 350 मी० तक</p>
<p>रेहार रोड़</p>	<p>1 से 3 आंशिक, 6 आंशिक, 11 से 12 आंशिक, 13 से 15 पूर्ण, 17 आंशिक, 21 आंशिक, 22 पूर्ण, 23 से 24 आंशिक, 28 से 29 पूर्ण, 30 से 35 पूर्ण, 36, 41 पूर्ण, 42 से 44 आंशिक, 45 से आंशिक, 48 से 51 आंशिक, 52 से 53 पूर्ण, 54 आंशिक, 67 से 70 आंशिक, 73 से 74 तक आंशिक, 77 से 80 तक आंशिक, 81 पूर्ण, 82 से 89 आंशिक, 111 से 113 आंशिक, 118 पूर्ण, 119 आंशिक, 120 से 125 पूर्ण, 126 से 130 आंशिक, 131 पूर्ण, 132 आंशिक, 133 आंशिक.</p>	<p>1 से 3 आंशिक, 4 से 5 पूर्ण, 6 आंशिक, 7 से 10 पूर्ण, 11 से 12 आंशिक, 16 पूर्ण, 17 आंशिक, 18 से 20 पूर्ण, 21 पूर्ण, 23 से 24 आंशिक, 26 से 27 पूर्ण, 28 से 29 आंशिक, 42 आंशिक, 44 आंशिक, 48 से 51 आंशिक, 54 आंशिक, 55 से 66 पूर्ण, 67 से 70 आंशिक, 71 से 72 पूर्ण, 73 से 74 आंशिक, 76 पूर्ण, 77 से 80 आंशिक, 82 से 89 आंशिक, 90 से 111 पूर्ण, 111 से 113 आंशिक, 114 से 117 पूर्ण, 119 आंशिक, 126 से 130 आंशिक, 132 आंशिक, 133 आंशिक.</p>
<p>मसूरी रोड़</p>	<p>16, 17 पूर्ण, 18 आं., 19, 20 पूर्ण, 22, 23, 25 आं., 26, 27, 28, 29 पूर्ण, 71 से 78 तक पूर्ण, 79 पूर्ण, 91 आं., 90 आं., 30, 29, 94, 95, 96, 97, 98, 99, 100 से 111 तक पूर्ण, 112 से 115 तक पूर्ण, 139 से 148 तक पूर्ण, 149 पूर्ण, 164, 166, 167, 168, 169, 171, 172, 177, 178 पूर्ण, 179, 188, 186, 187, 216 तक पूर्ण, 218 पूर्ण, 222 से 225 पूर्ण, 228 से 230 पूर्ण, 232, 233, 234, 237 से 241 तक पूर्ण, 251 से 257 तक पूर्ण, 259 पूर्ण, 260 से 261 आं., 286 से 289 तक पूर्ण, 290 से 292 आं., 325 पूर्ण, 327 आं., 286, 283, 282 पूर्ण, 339 पूरा 340 से 341 पूर्ण, 335, 336 आं., 343 से 345 आं.</p>	<p>1 से 267 तक पूर्ण, 278 से 345 तक पूर्ण.</p>
<p>मसूरी रोड़</p>	<p>13 से 17, 19 से 26, 28 पूर्ण, 29, 42 से 46, 65, 66 से 71, 72 से 79, 80 आंशिक, 84 से 86, 99 आं., 100 से 104, 47 से 54, 209 से 216, 148 से 150, 144 से 146, 106, 107, 109, 121 से 124, 133 से 144 पूर्ण 90 से 94 आं., 107, 109, 121, 122, 123, 124, 125, 126, 133, 134, 135, 136 से 146 तक पूर्ण, 147 आं., 148 से 153 पूर्ण, 182 आं., 207 से 213 तक पूर्ण, 214 आं., 215 से 220 तक पूर्ण, 228 आं., 229 से 241 तक पूर्ण, 243 से 254 तक पूर्ण, 255 से 259 तक आं., 282 / 259 आं., 262 आं., 280 आं., 271, 272, 278 पूर्ण, 277, 279 पूर्ण</p>	<p>1 से 281 तक पूर्ण</p>

(सुशीला कुमार शर्मा)
अपर जिलाधिकारी (वित्त एवं राजस्व)
देहरादून।


क्र.सं. नाम ग्राम	मुख्य मार्ग का नाम	मुख्य मार्ग से लगी हुई खसरा नम्बरों की सूची	मुख्य मार्ग से 50 मी० तक	मुख्य मार्ग से 50 मी० से अधिक एवं 350 मी० तक	
30 नक्कावाला	मसूरी रोड़	1 से 4 तक पूर्ण, 5 आं., 6 पूर्ण, 7 आं., 8 पूर्ण, 9 आं., 12 पूर्ण, 11, 13 आं., 14, 15 पूर्ण, 41, 43 से 45 पूर्ण, 42 आं., 16 से 21 पूर्ण, 22 आं., 26 से 28 पूर्ण,	1 से 4 तक पूर्ण, 5 आं., 6 पूर्ण, 7 आं., 8 पूर्ण, 9 आं., 12 पूर्ण, 11, 13 आं., 14, 15 पूर्ण, 41, 43 से 45 पूर्ण, 42 आं., 16 से 21 पूर्ण, 22 आं., 26 से 28 पूर्ण,	मुख्य मार्ग से 50 मी० से अधिक एवं 350 मी० तक	
31 जाखन	मसूरी रोड़	534, 535, 537, 538 मि. 539, 540, 541, 542, 543, 544, 545, 546, 547, 596, 603, 605, 608, 609, 611, 725, 726 से 761 तक, 763, 775, 776, 778, 669, 473, 474, 475, 479, 480, 481, 506, 507, 508, 531, 522, 523, 526, 1128/527, 531, 314, 312, 313, 308, 307, 302, 303, 306, 301, 304, 300, 288, 236, 180 से 187, 143, 142, 140, 131, 130, 129, 128, 126, 127, 122, 123, 66 से 69, 64, 47, 46, 44, पूर्ण	28 से 43 तक, 45, 48 से 63 तक, 65 से 121 तक, 124, 132 से 139 तक, 141, 144 से 179 तक, 218 से 245 तक, 287 तक, 290 से 299 तक, 476 से 478, 482 से 531 तक, 582 तक 583 से 595 तक पूर्ण, 596 आंशिक, 597 पूर्ण आंशिक, 605 आंशिक, 606 से 607 पूर्ण, 608 आंशिक, 609, 601, 602, 604, 607, 610 पूर्ण, 611 से 724 तक, 725 से 727 तक पूर्ण,	1 से 56 पूर्ण, 76 आं., 77 से 92 तक पूर्ण, 28 से 43 तक, 45, 48 से 63 तक, 65 से 121 तक, 124, 132 से 139 तक, 141, 144 से 179 तक, 218 से 245 तक, 287 तक, 290 से 299 तक, 476 से 478, 482 से 531 तक, 582 तक 583 से 595 तक पूर्ण, 596 आंशिक, 597 पूर्ण आंशिक, 605 आंशिक, 606 से 607 पूर्ण, 608 आंशिक, 609, 601, 602, 604, 607, 610 पूर्ण, 611 से 724 तक, 725 से 727 तक पूर्ण,	
32 किशनपुर	मसूरी रोड़	3, 4 आं., 5 से 10 पूर्ण, 11 आं., 12 से 14 आं., 21 से 26 आं., 132 आं., 33 से 36 आं.,	1 से 14 आं., 21 से 26 आं., 132 आं., 33 से 36 आं.,	1 से 32 पूर्ण, 33 से 152 तक पूर्ण	
33 डाकपट्टी	मसूरी रोड़	3, 6, 7, 8, 9, 10, 25, 24, 23, 22, 21, 20, 15 मि., 11 से 13 मि., 103 मि., 104 से 110, 147, 148, 151, 156 से 159, 163 से 165, 191 से 195, 213, 214, 215 से 217, 218, 245 से 248, 261 से 267, 298 से 323, 325, 333, 334 से 339, 350 से 361, 731 से 751, 753 से 756 तक, 758, 759, 762, 763, 725, 728, 744 से 748, 640 से 642, 625, 626, 618, 617, 613, 609 से 611, 598 से 605, 585 से 593, 543, 504 से 506, 428, 429, 427, 425, 426 पूर्ण	36 से 79 आंशिक तक, 61 आंशिक, 103 आंशिक,		
34 प्रतीतपुर सन्तौर	मसूरी रोड़	9 आंशिक, 10 आंशिक, 11 आंशिक, 13 आंशिक,	1 से 8 तक पूर्ण, 9, 10, 11 आंशिक, 12, 13 आंशिक, 14, 15 आंशिक,		

21.10.20


(सुशील कुमार शर्मा)

अपर जिलाधिकारी (वित्त एवं राजस्व)
देहरादून।

सं. नाम ग्राम	मुख्य मार्ग का नाम	मुख्य मार्ग से 0 मी0 से 50 मी0 तक	मुख्य मार्ग से 50 मी0 से 350 मी0 तक
35	धानी गांव	मुख्य मार्ग से 0 मी0 से 50 मी0 तक 1, 2, आंशिक, 3 से 5 तक पूर्ण, 6, 7, 8 आंशिक, 11 से 14 तक पूर्ण, 77 आंशिक, 78, 79, 81 आंशिक, 82, 83 पूर्ण, 84, 85 पूर्ण, 87 आंशिक, 88 आंशिक, 33, 34, 35 पूर्ण, 16 से 22 तक पूर्ण, 48 आंशिक, 75 पूर्ण, 72 आंशिक,	मुख्य मार्ग से 50 मी0 से अधिक एवं 350 मी0 तक 39 से 72 तक पूर्ण, 6, 7, आंशिक, 8 आंशिक, 9 से 11 पूर्ण, 113 से 122 तक पूर्ण, 96 से 110 तक पूर्ण, 86 से 95 तक पूर्ण,
36	राजपुरमाफी	45 से 47 पूर्ण, 48 आं., 51 पूर्ण, 52 आं., 54 से 57 पूर्ण, 58 आं., 63, 65 पूर्ण, 66 आं., 67 पूर्ण, 68, 69 आं., 40 पूर्ण, 39, 41, 43 आं., 44, 103, 104, 105 पूर्ण,	48 आंशिक, 50 आंशिक, 49 पूर्ण, 52 आंशिक, 58, 64, 33, 34, 35, 36 पूर्ण, 39, 43, 107 से 109, 110, 171 से 176 तक पूर्ण,
37	वीरगिरवाली	1 आं., 2 से 9 तक पूर्ण, 10, 11 आं., 39 से 42 पूर्ण, 55, 64, 83 आं., 44, 45 पूर्ण, 43 आं.,	1 से 106 तक पूर्ण,
38	डुंगालगांव	27 आंशिक, 66 पूर्ण, 65 आंशिक, 64 आंशिक, 68, 69 पूर्ण, 50, 51, 53, 54 आंशिक, 71, 70, 69 पूर्ण, 62 आंशिक, 72 पूर्ण, 48 आंशिक, 46, 47 पूर्ण, 44 आंशिक, 77 आंशिक, 75 आंशिक, 74 पूर्ण,	27, 65, 64, 62 आंशिक, 50, 51, 53, 54 आंशिक, 48 आंशिक, 44 आंशिक, 75 आंशिक, 76 आंशिक, 77 आंशिक, 3 व 4 आंशिक, 15 से 26 तक पूर्ण, 28 से 43 तक पूर्ण, 49 से 61 तक पूर्ण,
39	सिल्ला	12, 13, 15 आंशिक, 18 मि., 26, 27, 28, 33, 34, 37 आंशिक, 51 आंशिक, 59 आंशिक, 60, 62, 63, 71, 77, 78, 87, 88, 89, 92 आंशिक, 93 आंशिक, 94 आंशिक, 103, 104, 105, 107, 108, 109, 112, 122, 123, 131 आंशिक, 133, 134, 135, 136, 137, 138, 141, 142, 143, 144, 145, 147, 182 से 187, 189 से 191, 376 से 382, 385, 386, 390 से 392, 511 से 538, 540, 541	12 आंशिक, 35, 36, 37 आंशिक, 51 आंशिक, 84, 92 आंशिक, 93 आंशिक, 94 आंशिक, 98, 113 से 115, 120, 121, 327, 316, 318, 319, 121, 326, 327, 128, 129, 131, 132, 149 आंशिक, 169, 170, 172 से 180 तक, 192, 291 से 296, 195 से 198 तक, 369, 329, 331 से 333, 356 से 370, 382 से 384, 387 से 389, 393 से 402, 509, 510,
40	चामासारी	1348 आंशिक, 1362, 1363, 1406, 1407, 1426, 1430 आंशिक, 1431, 1432, 1434, 1436, 1438, 1439, 1441, 1448, 1449, 1451, 1453, 1454, 1455, 1457, 1458, 1461 आंशिक, 1462, 163 आंशिक, 1464, 1465, 1470, 1472, 1473, 1475, 1477, 1479, 1480, 1481, 1482, 1484, 1485 आंशिक, 1084, 1085, 1086, 1087, 1088, 1058 से 1060, 1069,	1348 आंशिक, 1350, 1352, 1353, 1359, 1360, 1361, 1363 से 1377 तक, 1379, 1380, 1409 से 1412, 1416, 1417, 1420, 1421, 1422, 1430, 1446 आंशिक, 1447 आंशिक, 1460, 1461 आंशिक, 1463 आंशिक, 1485 आंशिक, 1063, 1064 से 1067


 (सुरील कुमार शर्मा)
 अपर जिलाधिकारी (वित्त एवं राजस्व)
 देहरादून।

क्र.सं.	नाम ग्राम	मुख्य मार्ग का नाम	मुख्य मार्ग से लगी हुई खसरा नम्बरों की सूची
41	चक शाहनगर	हरिद्वार रोड़	मुख्य मार्ग से 0 मी0 से 50 मी0 तक मुख्य मार्ग से 50 मी0 से अधिक एवं 350 मी0 तक
42	बद्रीपुर	हरिद्वार रोड़	1, 2, 3 आंशिक, 4, 5, 6, 7 पूर्ण, 1, 5, 11, 12, 13, 14, 63, 64, 66, 68, 69, 70, 71 आंशिक, 67 पूर्ण, 68, 69, 70, 71 आंशिक, 74 पूर्ण, 75 आंशिक, 76, 77 पूर्ण, 78 आंशिक, 68, 69, 70, 71 आंशिक, 69 तक पूर्ण, 334 आंशिक, 335 पूर्ण, 523, 524, 526, 533, 535, 538, 539, 548, 974, 979, 985, 987, 993, 1308 आंशिक, 454, 455 पूर्ण 486 से पूर्ण, 466 से 484 तक पूर्ण, 509 से 522 तक पूर्ण, 525 से 537 तक पूर्ण, 540 से 542 पूर्ण, 959 से 962 तक पूर्ण, 966 पूर्ण, 983, 984, 988, 990, 991 992, पूर्ण 993 तक पूर्ण, 1008 से 1012 तक पूर्ण, 1016, 1017 पूर्ण, 1033 तक पूर्ण, 1286 से 1307 तक पूर्ण, 1318 से 1341 पूर्ण, 1383 पूर्ण
43	नथनपुर	हरिद्वार रोड़	527 से 531 तक पूर्ण, 523, 524, 526, 533, 535, 538, 539, 548, 974 आंशिक, 975 से 977 तक पूर्ण, 979, 980, 981, 985 आंशिक, 986 पूर्ण, 987 आंशिक, 994, 995, 997, 998 पूर्ण, 993 आंशिक, 1308 आंशिक, 1309 से 1313 तक पूर्ण, 1316, 1317 पूर्ण, 2, 121, 122 आंशिक, 123, 124, पूर्ण, 126, 128 पूर्ण, 174 से 178 पूर्ण, 192 से 197 तक पूर्ण, 198 आंशिक, 218, 219 पूर्ण, 268 से 272 पूर्ण, 273, 274 आंशिक, 283, 284 पूर्ण, 285 आंशिक, 298, 299 पूर्ण, 300 आंशिक, 302 से 305 आंशिक, 307, 308, 310, 311, 312, 314 पूर्ण, 309 आंशिक, 350 से 354 पूर्ण, 400 आंशिक, 401 से 408 पूर्ण, 411, 412, आंशिक, 414, 415, 419 आंशिक, 420 से 424 आंशिक, 427 से 429 तक पूर्ण, 432 आंशिक, 496 से 498 तक पूर्ण, 499, 500 आंशिक, 501 से 507 तक पूर्ण, 508 आंशिक, 543, 544 आंशिक, 553 से 555 आंशिक, 556 से 562 पूर्ण, 596 से 604 तक पूर्ण, 611 आंशिक, 612 से 614 तक पूर्ण, 615 आंशिक, 619, 620 आंशिक, 621 से 623 पूर्ण, 624 आंशिक, 656 आंशिक, 657 से 660 तक पूर्ण, 661 आंशिक, 679 से 681 तक पूर्ण, 682, 684, 697 आंशिक, 699, 701 पूर्ण, 700, 702, 784, 785, 787 आंशिक, 786 पूर्ण, 821, 822 आंशिक, 823, 825, 829 पूर्ण, 830 आंशिक, 832 पूर्ण, 833, 834 आंशिक, 847 से 851 तक पूर्ण, 854, 855 आंशिक, 862 पूर्ण, 863 आंशिक, 925 से 929 तक पूर्ण, 930, 931 आंशिक, 943, 944 पूर्ण, 947 आंशिक, 951 से 955 आंशिक, 957 पूर्ण, 958 आंशिक, 968 से 970 तक पूर्ण, 2, 121, 122 आंशिक, 198 आंशिक, 273, 274 आंशिक, 285 आंशिक, 301 पूर्ण, 302 से 305 आंशिक, 309, 400 आंशिक, 411, 412, 414, 415 आंशिक, 419 से 424 तक आंशिक, 499, 500, 508, 543, 544 आंशिक, 36 से 42 तक पूर्ण, 44, 92 से 120 तक पूर्ण, 125 पूर्ण, 129 से 136 तक पूर्ण, 162 तक पूर्ण, 179 से 191 तक पूर्ण, 199 से 215 तक पूर्ण, 270 तक पूर्ण, 244 से 265 तक पूर्ण, 315 से 349 तक पूर्ण, 376 तक पूर्ण, 409, 410 पूर्ण, 416, 417, 418 पूर्ण, 425, 426 पूर्ण, 431, पूर्ण, 433 से 454 तक पूर्ण, 553 से 555 तक आंशिक, 619, 620, 624, 656, 661, 682, 684, 697, 700, 702, 784, 787, 821, 822, 830, 833, 834, 854, 855, 863, 930, 931, 951, 952, 953, 954, 955, 958, 967, 971 आंशिक, 563 से पूर्ण, 605 से 610 तक पूर्ण, 616 से 618 तक पूर्ण, 625 से 662 तक पूर्ण, 662 से 678 तक पूर्ण, 683, 685 पूर्ण, 688 से 696 तक पूर्ण, 718 तक, 726 से 738 तक 788 से 806 तक, 826, 827 से 846 तक पूर्ण, 852, 853 पूर्ण, 856 से 861 तक पूर्ण, 864 तक पूर्ण, 919 से 924 तक पूर्ण, 932 से 939 तक पूर्ण, 940 से 942 तक पूर्ण, 945 से 947 तक पूर्ण, 948 से 950 तक पूर्ण, 951 से 955 तक पूर्ण, 957 से 958 तक पूर्ण, 968 से 970 तक पूर्ण, 971 से 973 तक पूर्ण, 974 से 976 तक पूर्ण, 977 से 979 तक पूर्ण, 980 से 982 तक पूर्ण, 983 से 985 तक पूर्ण, 986 से 988 तक पूर्ण, 989 से 991 तक पूर्ण, 992 से 994 तक पूर्ण, 995 से 997 तक पूर्ण, 998 से 1000 तक पूर्ण, 1001 से 1003 तक पूर्ण, 1004 से 1006 तक पूर्ण, 1007 से 1009 तक पूर्ण, 1010 से 1012 तक पूर्ण, 1013 से 1015 तक पूर्ण, 1016 से 1018 तक पूर्ण, 1019 से 1021 तक पूर्ण, 1022 से 1024 तक पूर्ण, 1025 से 1027 तक पूर्ण, 1028 से 1030 तक पूर्ण, 1031 से 1033 तक पूर्ण, 1034 से 1036 तक पूर्ण, 1037 से 1039 तक पूर्ण, 1040 से 1042 तक पूर्ण, 1043 से 1045 तक पूर्ण, 1046 से 1048 तक पूर्ण, 1049 से 1051 तक पूर्ण, 1052 से 1054 तक पूर्ण, 1055 से 1057 तक पूर्ण, 1058 से 1060 तक पूर्ण, 1061 से 1063 तक पूर्ण, 1064 से 1066 तक पूर्ण, 1067 से 1069 तक पूर्ण, 1070 से 1072 तक पूर्ण, 1073 से 1075 तक पूर्ण, 1076 से 1078 तक पूर्ण, 1079 से 1081 तक पूर्ण, 1082 से 1084 तक पूर्ण, 1085 से 1087 तक पूर्ण, 1088 से 1090 तक पूर्ण, 1091 से 1093 तक पूर्ण, 1094 से 1096 तक पूर्ण, 1097 से 1099 तक पूर्ण, 1100 से 1102 तक पूर्ण, 1103 से 1105 तक पूर्ण, 1106 से 1108 तक पूर्ण, 1109 से 1111 तक पूर्ण, 1112 से 1114 तक पूर्ण, 1115 से 1117 तक पूर्ण, 1118 आंशिक, 69 तक पूर्ण, 334 आंशिक, 335 पूर्ण, 523, 524, 526, 533, 535, 538, 539, 548, 974, 979, 985, 987, 993, 1308 आंशिक, 454, 455 पूर्ण 486 से पूर्ण, 466 से 484 तक पूर्ण, 509 से 522 तक पूर्ण, 525 से 537 तक पूर्ण, 540 से 542 पूर्ण, 959 से 962 तक पूर्ण, 966 पूर्ण, 983, 984, 988, 990, 991 992, पूर्ण 993 तक पूर्ण, 1008 से 1012 तक पूर्ण, 1016, 1017 पूर्ण, 1033 तक पूर्ण, 1286 से 1307 तक पूर्ण, 1318 से 1341 पूर्ण, 1383 पूर्ण


 (शुशील कुमार शर्मा)
 अपर जिलाधिकारी (वित्त एवं राजस्व)
 देहरादून।

क्र.सं.	नाम	ग्राम/मुख्य मार्ग का नाम	मुख्य मार्ग से लगी हुई खसरा नम्बरों की सूची	मुख्य मार्ग से 50 मी० से अधिक एवं 350 मी० तक
46	नाहकनपुर/हुरिद्वार रोड़	नाहकनपुर/हुरिद्वार रोड़	367 से 369 पूर्ण, 362 आंशिक, 373 से 377 पूर्ण, 378 आंशिक, 364 आंशिक, 366 आंशिक, 370 आंशिक, 371 आंशिक, 372 आंशिक, 457 आंशिक, 458 आंशिक, 461 पूर्ण, 462 आंशिक, 463 पूर्ण, 464 आंशिक, 465 आंशिक, 466 से 467 पूर्ण, 468 से 470 आंशिक, 482 से 484 पूर्ण, 487 आंशिक, 489 आंशिक, 504 आंशिक, 516 से 522 पूर्ण, 523 से 525 आंशिक, 526 पूर्ण, 527 आंशिक, 528 से 529 पूर्ण, 530 से 533 आंशिक,	411, 412, आंशिक, 416 आंशिक, 417, 418 पूर्ण, आंशिक, 420 पूर्ण, 421 आंशिक, 361 पूर्ण, 362 आंशिक, 378 आंशिक, 364 आंशिक, 366 आंशिक, 344 से 361 पूर्ण, 363 पूर्ण, 370 आंशिक, 371 आंशिक, 372 आंशिक, 379 से 390 पूर्ण, 416 से 445 तक पूर्ण, 447 से 456 पूर्ण, 457 आंशिक, 458 आंशिक, 462 आंशिक, 464 आंशिक, 465 आंशिक, 466 से 470 आंशिक, 471 से 482 पूर्ण, 485 व 486 पूर्ण, 487 आंशिक, 488 पूर्ण, 489 आंशिक, 490 से 503 पूर्ण, 504 आंशिक, 505 आंशिक, 506 से 507 आंशिक, 508 से 512 पूर्ण, 513 से 515 आंशिक, 523 से 525 आंशिक, 527 आंशिक, 530 से 533 आंशिक, 534 से 560 पूर्ण, 568 से 585 पूर्ण, 646 से 656 पूर्ण,
47	बजारावाला माफी	बजारावाला, मोथरोवाला मार्ग,	325, 326, 333 आंशिक, 334 आंशिक, 335 आंशिक, 338, 339, 344 आंशिक, 340, 341, 342, 343, 346 आंशिक, 347, 348, 350, 351, 352, 353, 354, 355, 356 से 360, 361 आंशिक, 362, 369, 370, 371, 373 आंशिक, 384, 385, 383, 388 आंशिक, 393, 394, 395 आंशिक, 398 आंशिक, 399 आंशिक, 400, 401, 402, 404, 405, 406, 407, से 414 तक, 415 से 420 व 91 आंशिक, 421 से 423, 424, 425 से 430, 431 से 434, 444 से 452 तक, 461 से 463, 467 से 470, 486, 487, 488, 500, 501, 501, 502, 503, 504 आंशिक, 515, 516, 517 से 522, 523 आंशिक, 565 आंशिक, 569 आंशिक, 575 आंशिक, 576 आंशिक, 529 आंशिक, 586, 589 से 593 तक, 595 से 609 तक,	69 आंशिक, 70 से 91 आंशिक, 96, 119, 120, 121, 122, 123, 124, 126, 127, 128, 129 से 138, 139 से 147 व 187 से 201, 263 आंशिक, 264 आंशिक, 274, 275, 277, 302, 303, 384 आंशिक, 305 से 348, 350 से 395 तक, 422 से 482 तक, 483 से 558, 559, 560, 561, 562, 563 से 583 से 652 तक,
48	बजारावाला	-	कैन्ट एरिया के अन्तर्गत कुल खसरा नं० 1 से 14 तक	-

22.10.21

(सुशील कुमार शर्मा)
अपर जिलाधिकारी (वित्त एवं राजस्व)
देहरादून।

सं. नाम	ग्राम/मुख्य मार्ग का नाम	मुख्य मार्ग से 0 मी0 से 50 मी0 तक	मुख्य मार्ग से 50 मी0 से अधिक एवं 350 मी0 तक
49	कार्की ग्राम	79 से 84, 89, 90, 91 आंशिक, 93 आंशिक, 94, 95, 96 आंशिक, 97, 98, 114 आंशिक, 115, 116, 117, 118, 121 आंशिक, 122, 123, 125, 126, 127, 128, 198, 190, 191 आंशिक, 192, 195, 196, 197, 198, 201, 202, 203, 204 आंशिक, 199, 217, 218, 216 आंशिक, 219, 295, 296, 297 आंशिक, 298, 299, 300 आंशिक, 303 आंशिक, 304, 305, 306, 311 आंशिक, 312, 313, 321, 322, 323, 324 आंशिक,	मुख्य मार्ग से 50 मी0 से अधिक एवं 350 मी0 तक 5 से 97 तक, 92 से 192 तक, 328 से 355, 287 से 327 तक, 512 आंशिक, 523 तक,
	कार्की, बंजारावाला माफी, नगरीय	58, 59 से 68 तक, 91, 70 से 74, 75, 76, 77 आंशिक, 78, 79 आंशिक, 311, 310, 309, 308, 280, 281, 275, 271, 272, 266 से 268 तक, 439 आंशिक, 444, 446, 447, 448, 470 आंशिक, 589, 590, 591, 324, 329, 335, 336, 337, 338, 339, 341, 345, 346, 352, 353, 384, 385, 386, 387, 389, 390 आंशिक, 434, 435, 436, 433, 432, 431 आंशिक, 416 आंशिक, 429, 430, 427, 428, 426, 422, 423, 424, 425,	330 से 331, 332, 333, 341, 342, 348, 349, 350, 351, 356, 357, 358, 359 से 419 तक, 470 आंशिक, से 532 तक, 564 से 601 तक,
50	देहराबास महन्त इन्देश हास्पिटल से कार्गी रोड़ पूर्ण नगरीय	510 आंशिक, 511, 508, 509, 1213, 1211, 1288, 1188, 1189, 1190, 1187, 1186 आंशिक, 1148 आंशिक, 668, 710, 709, 712, 714, 721, 720, 719, 716, 717, 780 आंशिक, 782 आंशिक, 783 मि., 785 मि., 787 मि., 788, 789 मि., 920, 921, 923, 1146, 1144, 1143, 1141, 1138, 1139, 1121 से 1125, 1170, 1060 से 1065, 1052 से 1053, 1054, 1042, 1043, 1044, 1045, 1046, 1047, 1027, 1028, 1585, 1584, 1581, 1550, 1551, 1516, 1525, 1524, 1526, 1529, 1530, 1531, 1547, 1548, 1587, 1591, 1592, 1594, 1362, 1364 आंशिक, 1406, 1393 से 1395, 1389, 1390, 1391 आंशिक, 1387, 1388, 1360, 1367, 1260 से 1266 तक, 1301 से 1307, 1314 से 1362, 1146 से 1233,	900 से 1556, 1581, 1582, 1583, 1584, 1579, 1580, 1373, 1574, 1575, 1576, 806 से 818 तक, 793, 799, 798, 791, 797, 798, 796, 800, 801, 802, 803, 804, 668, 669, 670, 672, 673, 674, 1314, 1380 से 1424 तक 1612 आंशिक, 1613 आंशिक, 1596 आंशिक, 1597 आंशिक, 1599 आंशिक,
51	नया नगर पूर्ण नगरीय धोरण	-	-
52	नया नगर पूर्ण कलालोवाली	-	-

15/01/2015

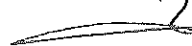
(सुशील कुमार शर्मा)
अपर जिलाधिकारी (वित्त एवं राजस्व)
देहरादून।

क्र.सं. नाम	ग्राम	मुख्य मार्ग का नाम	मुख्य मार्ग से 0 मी० से 50 मी० तक	मुख्य मार्ग से 50 मी० से 100 मी० तक	मुख्य मार्ग से 100 मी० से 500 मी० तक	मुख्य मार्ग से 500 मी० से 1000 मी० तक	मुख्य मार्ग से 1000 मी० से 5000 मी० तक
53	गड्डी	चकराता रोड़	1261, 1262, 1278, 1279, 1275, 1274, 1272, 1270, 997/1300, 1000, 1001, 1004, 1005, 1006, 1026, 1021, 1032 से 1036, 1084, 1085, 1082, 1081, 1079, 1080, 1039, 1044, 1055, 1056, 1057, 1058, 1059, 1060, 1072, 1073, 1071, 1074, 1077, 1078, 1208, 1209, 1201, 1214, 1236, 1237, 1238, 1239, 1241, 1246, 1247, 1262, 1265, 1261, 1260, 1251, 1252, 1248, 1245, 1240, 1247	मुख्य मार्ग से 50 मी० से अधिक एवं 350 मी० से 48 से 138, 169 से 188, 554 से 591, 602 से 969 से 825, 1160 से 1192, 164 से 188, 260 से 338, 340 से 410, 436 से 477, 580 से 621, 999 से 1007, 1027, 1078, 1078 से 1130, 1294, 977/1200.			
54	चायबाग कौलागढ़ रोड़	कौलागढ़ रोड़	48, 49, 50 आं., 65, 66, 83, 84 आं. 92 से 95, 96 आं., 99, 100 से 105, 130, 131, 132, 133, 134, 179, 180, 181, 184, 187 आं., 531, 532, 569, 567, आं., 557, 624, 625, 626, आं., 627, 637, 638, 639, 640, 641, 636 आं., 652, 653 आं., 655 आं., 656, 657 आं., 689, 688 आं., 690, 867 आं., 693, 692 आं., 778 आं., 777, 774/1284 आं., 807, 808, 814, 815, 813, 806 से 809, 788, 789 आं., 779, 780 आं., 778, 179, 180, 181, 256, 1004 आं., 1005, 1006, 1007, 1008, 1026, 1021, 1027, 1128, 1129, 1028 आं., 1184, 1183, 1182, 1160, 1161, 1159, 1162, 1166, 1157, 1153, 1152 आं., 1150, 1164, 1151, 1011, 1012, 1013, 994, 993, 936, 987 आं., 988, 989, 990, 992, 996	मुख्य मार्ग से 50 मी० से अधिक एवं 350 मी० से 48 से 138, 169 से 188, 554 से 591, 602 से 969 से 825, 1160 से 1192, 164 से 188, 260 से 338, 340 से 410, 436 से 477, 580 से 621, 999 से 1007, 1027, 1078, 1078 से 1130, 1294, 977/1200.			
55	कौलागढ़ रोड़	कौलागढ़ रोड़	17 से 21 तक आंशिक, 44 आंशिक, 10 आंशिक, 6 आंशिक, 34, 35, 37, 39, 40, 41, 42, 43, 44, 45, 46, 47, 48, 49, 50, 51, 53, 54, 55, 2 आंशिक, 172, 173, 171 आंशिक, 94 से 99 तक, 79, 80, 81, 57, 62, 63, 64	मुख्य मार्ग से 50 मी० से अधिक एवं 350 मी० से 48 से 138, 169 से 188, 554 से 591, 602 से 969 से 825, 1160 से 1192, 164 से 188, 260 से 338, 340 से 410, 436 से 477, 580 से 621, 999 से 1007, 1027, 1078, 1078 से 1130, 1294, 977/1200.			
56	धरतावाला चकराता रोड़	चकराता रोड़	6 आंशिक, 8, 9, 10, 11, 12, 13, 14, 15 आंशिक, 16 आंशिक, 18 आंशिक, 79 आंशिक, 80 आंशिक, 77 आंशिक,	मुख्य मार्ग से 50 मी० से अधिक एवं 350 मी० से 48 से 138, 169 से 188, 554 से 591, 602 से 969 से 825, 1160 से 1192, 164 से 188, 260 से 338, 340 से 410, 436 से 477, 580 से 621, 999 से 1007, 1027, 1078, 1078 से 1130, 1294, 977/1200.			
57	बाजावाला चकराता रोड़	चकराता रोड़	7, 8, 9, 10, 11 आंशिक, 13 आंशिक, 6 आंशिक, 15 से 20 तक, 21 से 25 तक, 26 से 48 तक, 46/218 आंशिक,	मुख्य मार्ग से 50 मी० से अधिक एवं 350 मी० से 48 से 138, 169 से 188, 554 से 591, 602 से 969 से 825, 1160 से 1192, 164 से 188, 260 से 338, 340 से 410, 436 से 477, 580 से 621, 999 से 1007, 1027, 1078, 1078 से 1130, 1294, 977/1200.			
58	पण्डितवाड़ी	चकराता रोड़	26, 31 से 34, 36, 49, 50, 52 से 55 तक	मुख्य मार्ग से 50 मी० से अधिक एवं 350 मी० से 48 से 138, 169 से 188, 554 से 591, 602 से 969 से 825, 1160 से 1192, 164 से 188, 260 से 338, 340 से 410, 436 से 477, 580 से 621, 999 से 1007, 1027, 1078, 1078 से 1130, 1294, 977/1200.			

11/11/13

(सुरील कुमार शर्मा)
अपर जिलाधिकारी (वित्त एवं राजस्व)
देहरादून।

स. नाम ग्राम/मुख्य मार्ग का नाम	मुख्य मार्ग से लगी हुई खसरा नम्बरों की सूची	मुख्य मार्ग से 0 मी0 से 50 मी0 तक	मुख्य मार्ग से 50 मी0 से अधिक एवं 350 मी0 तक
59 रांगडवाल चकराता रोड़	44 से 47 आंशिक, 49, 50, 51, 52, 53, 56 आंशिक, 61, 63, 65, 59, 57, 58 आंशिक, 56 आंशिक, 86 से 89 तक, 90, 91, 92, 93, 94, 95, 96		44 से 53 तक, 56 से 66, 68, 87 से 90, 92, 95, 101 से 105 तक, 78/354 तक,
60 मिटठी बेहड़ी चकराता रोड़	20 व 21 आंशिक, 15, 52 आंशिक, 25, 26/203, 28, 26, 38		20 व 2, 15, 52, 25, 26, 27, 28, 38, 39, 26/203,
61 रायपुर थाना	43 आंशिक, 45 आंशिक, 1479 पूर्ण, 1477 आंशिक, 1476 आंशिक, 1468 आंशिक, 1459 आंशिक, 1458 आंशिक, 1457 आंशिक, 1456 आंशिक, 1428 आंशिक, 1427, 1426, 1423, 1420, 1411, 1418, 1419, 1403, 1404, 1401, 1400, 1399, 1487, 1486, 1485, 1482, 1483, 1484, 1490, 1491, 1492 तक आंशिक, 1159 पूर्ण, 1158, 1160 आंशिक, 1164 पूर्ण, 1165 पूर्ण, 1166 आंशिक, 1169 पूर्ण, 1167 आंशिक, 1170 पूर्ण, 1171 पूर्ण, 1172, 1173, 1174 पूर्ण, 1180 आंशिक, 1181 पूर्ण, 1186 पूर्ण, 1187 पूर्ण, 1188 आंशिक, 1190 आंशिक, 1191, 1192, 1196 तक आंशिक, 1395 पूर्ण, 1389 पूर्ण, 1394 पूर्ण, 1393 पूर्ण, 1391 पूर्ण, 1397 पूर्ण, 1398 पूर्ण, 1386 आंशिक, 1385 पूर्ण, 1380 पूर्ण, 1381 पूर्ण, 1383 पूर्ण, 1353 पूर्ण, 1355 पूर्ण, 45 आंशिक, 1353 पूर्ण, 1349 आंशिक, 1352 पूर्ण, 1314 पूर्ण, 1315 पूर्ण, 1316 पूर्ण, 1317 पूर्ण, 1318 पूर्ण, 1319 पूर्ण, 1335 पूर्ण, 1331 आंशिक, 1330 आंशिक, 1324 आंशिक, 1323 पूर्ण, 1326 पूर्ण, 1327 पूर्ण, 1195 पूर्ण, 1197 पूर्ण, 1207 आंशिक, 1208 आंशिक, 1216 आंशिक, 1215 आंशिक, 1269 आंशिक, 1260 आंशिक, 1217 आंशिक, 445 आंशिक, 546 पूर्ण, 468 आंशिक, 447 आंशिक, 460 आंशिक, 465 आंशिक, 462 पूर्ण, 448 पूर्ण, 442 आंशिक, 370 आंशिक, 401 आंशिक, 400 आंशिक, 386 आंशिक, 384 आंशिक, 378 आंशिक,	43 आंशिक, 1479 पूर्ण, 1478 पूर्ण, 1443 पूर्ण, 1472 पूर्ण, 1471 पूर्ण, 1470 पूर्ण, 1474 पूर्ण, 1475 पूर्ण, 1475 पूर्ण, 1477 पूर्ण, 1476 पूर्ण, 1468 पूर्ण, 1469 पूर्ण, 1464 पूर्ण, 1460 पूर्ण, 1447 आंशिक, 1459 पूर्ण, 1461 पूर्ण, 1458 पूर्ण, 1448 पूर्ण, 1449 पूर्ण, 1440 पूर्ण, 1451 से 1455 तक पूर्ण, 145 पूर्ण, 1456 पूर्ण, 1428 पूर्ण, 1439 आंशिक, 1438 आंशिक, 1431 से 1434 तक पूर्ण, 1399 से 1427 पूर्ण, 1521 से 1525 तक पूर्ण, 1526 आंशिक, 1520 आंशिक, 1519 आंशिक, 1482 से 1488 तक पूर्ण, 1490 से 1492 तक पूर्ण, 1493 आंशिक, 1128 पूर्ण, 1110 से 1200 तक पूर्ण, 1218 आंशिक से 1299 पूर्ण, 1302 आंशिक, 1303 अ 1108 पूर्ण, 1102 पूर्ण, 999 पूर्ण, 996 पूर्ण, 997 पूर्ण, 990 पूर्ण, 974 पूर्ण, 975 पूर्ण, 963 पूर्ण, 1285 पूर्ण, 1216 से 1265 तक पूर्ण, 1269 पूर्ण, 828 पूर्ण से 838 तक पूर्ण, 818 पूर्ण, 816 पूर्ण, 819 पूर्ण, 804 पूर्ण, 821 से 827 तक पूर्ण, 583 से आंशिक, 546 पूर्ण, 544 पूर्ण, 542 पूर्ण, 541 पूर्ण, 540 पूर्ण, 536 पूर्ण, 535 आंशिक, 491 आंशिक, 490 पूर्ण, 487 पूर्ण, 488 पूर्ण, 469 पूर्ण, 468 पूर्ण, 447 पूर्ण, 448 पूर्ण, 442 आंशिक, 481 आंशिक, 454 आंशिक, 449 पूर्ण, 370 आंशिक, 450 आंशिक,	


 (सुशील कुमार शर्मा)
 अपर जिलाधिकारी (वित्त एवं राजस्व)
 देहरादून।

क्र.सं. नाम ग्राम	मुख्य मार्ग का नाम	मुख्य मार्ग से 0 मी0 से 50 मी0 तक	मुख्य मार्ग से 50 मी0 से अधिक एवं 350 मी0 तक
62	ब्राहमणवाला	1584 आंशिक, 1585 आंशिक, 1587 आंशिक, 1588 आंशिक, 1589 आंशिक, 1590 आंशिक, 1591 आंशिक, 1592 आंशिक, 1593 आंशिक, 1574 आंशिक, 1573 आंशिक, 1594 आंशिक, 1595 आंशिक, 1596 आंशिक, 1597 आंशिक, 1598 आंशिक, 1599 आंशिक, 1600 आंशिक, 1601 आंशिक,	मुख्य मार्ग से 50 मी0 से अधिक एवं 350 मी0 तक 1584 आंशिक, 1585 आंशिक, 1587 आंशिक, 1588 आंशिक, 1589 आंशिक, 1590 आंशिक, 1591 आंशिक, 1592 आंशिक, 1593 आंशिक, 1574 आंशिक, 1573 आंशिक, 1594 आंशिक, 1595 आंशिक, 1596 आंशिक, 1597 आंशिक, 1598 आंशिक, 1599 आंशिक, 1600 आंशिक, 1601 पूर्ण, 1582 पूर्ण, 1575 पूर्ण, 1586 आंशिक, 1600 आंशिक, 1599 आंशिक, 1598 आंशिक, 1597 आंशिक, 1596 आंशिक, 1574 आंशिक, 1573 आंशिक, 1601 पूर्ण, 1603 पूर्ण, 1605 पूर्ण, 1607 पूर्ण, 1608 पूर्ण, 1609 पूर्ण, 1610 पूर्ण, 1611 पूर्ण, 1612, 1613 पूर्ण, 1618 आंशिक, 1619 आंशिक, 1622 आंशिक, 1565 आंशिक, 1564 आंशिक, 1563 आंशिक, 1562 आंशिक, 1561 आंशिक, 1556 आंशिक, 1560 आंशिक, 1594 आंशिक, 1595 आंशिक, 1571 आंशिक, 1570 आंशिक, 1569 आंशिक, 1568 आंशिक, 1567 आंशिक, 1566 आंशिक,
63	निरंजनपुर	11मि, 12मि, 13, 14, 18मि, 19मि, 20मि, 21, 22, 23मि, 24मि, 25मि, 26मि, 164मि, 165, 166, 167मि, 168, 169मि, 170, 171, 172मि, 173, 174, 175मि, 176, 177, 178, 180मि, 184मि, 184, 185, 186मि, 191, 192मि, 193मि, 194मि, 195, 196, 197, 198मि, 199, 200, 201मि, 202मि, 203, 204, 205, 206, 207मि, 213मि, 214मि, 258मि, 308मि, 309, 310मि, 319मि, 321मि, 322मि, 352मि, 353मि, 354मि, 355, 356,	1 से 11मि, 12मि, 15, 16, 17, 18मि, 19मि, 20मि, 23मि, 24मि, 25मि, 26मि, 27, 28, 29, 30, 31, 62 से 73, 75, 76, 77, 147 से 151मि, 152 से 163, 164मि, 165 से 167मि, 168, 169मि, से 173मि, 175मि, 179, 180मि, 181 से 184मि, 186मि, से 190, 192मि, 193मि, 194मि, 198मि, 201मि, 202मि, 207मि से 213मि, 214मि, से 224मि, 259, 260 से 262, 295 से 308मि, 310मि, से 319मि, 320, 321मि, 322मि, 323 से 338मि, 339मि, 353मि, 354मि, 35 से 359मि, 412मि, 418मि,
63	निरंजनपुर	59मि, 60मि, 62मि, 63मि, 64मि, 65 से 69, 70मि, 123मि, 133 से 135, 136मि, 246मि से 250, 254 से 256, 194 से 196मि, 197मि, 198मि, 199मि, 200मि, 256मि, से 262मि, 272, 273मि, 274मि, 275मि, 276 से 278, 326मि, 330मि, 331 से 333मि, 339मि, 340मि, 341, 369, 370मि, 371मि, 394मि, 395 से 397 तक, 399 से 404, 407मि से 411 मि, 424 425, 426 से 432 तक, 433मि, 438 मि,	51 से 59मि, 60मि, 61मि, 62मि, 63मि, 64मि, 70मि, 85 से 123मि, 136मि, 159 से 246मि, 251 से 253, 257, 279 से 400, 438मि, से 528 मि, 527मि से 540मि,


(सुशील कुमार शर्मा)
अपर जिलाधिकारी (वित्त एवं राजस्व)
देहरादून।

क्र.सं. नाम	मुख्य मार्ग का नाम	मुख्य मार्ग से 0 मी० से 50 मी० तक	मुख्य मार्ग से लगी हुई खसरा नम्बरों की सूची	मुख्य मार्ग से 50 मी० से अधिक एवं 350 मी० तक
	सहारनपुर रोड़	मुख्य मार्ग से 0 मी० से 50 मी० तक	267मि, 268मि, 269मि, 270, 271मि, 289मि, 354मि, 470मि से 474मि, 527मि, 528, 531मि, से 535मि, 538मि, 540मि, 541मि, 544 से 547, 581, 582मि, 583मि, 686मि, 697मि, 698मि, 700मि, 701मि, 773मि, 774मि, 777मि, 778मि, 779, 779मि, 780 से 783, 797,798मि, 800मि, 844मि, 847 मि से 850 तक	548 से 580, 582 मि, 583मि, 583 से 600मि, 602मि, 667 से 686मि, 687मि से 697मि 698मि, 699मि, 701मि से 704मि, 746मि से 767मि, 770मि से 779मि, 784मि से 820मि, 823मि से 847मि, 851मि
64कांवली	चकराता रोड़	मुख्य मार्ग से 0 मी० से 50 मी० तक	2मि से 10 मि, 37 से 39, 40मि, 41मि, 36मि, 42, 43, 44मि से 46मि, 48मि, 315से 326 मि, 333मि से 343मि, 248 से 250, 251मि, 252, 253, 354मि, 357, 358मि, 359मि, 361, 362, 363मि, 364मि, 365मि, 367मि, 374मि, 375मि, 376मि, 377 से 383मि, 452, 453मि	1, 11 से 36मि, 40मि, 41मि, 47, 48मि से 54मि, 57मि से 62, 103 र 115 मि, 128 मि, 129मि, 227मि, 228मि से 240 तक, 327 से 333 मि, 343 मि से 346, 347, 251मि, 354, 355,360, 363मि, 364मि 366, 367मि से 374 मि, 376मि, 383मि, 384मि, 385मि से 391मि, 434मि से 437मि, 439मि, 447 से 451मि, 453मि, 454, 455मि, 456, 457मि, 459मि, 460, 462मि से 465मि, 466मि, 467 से 486 मि, 487 से 500मि, 509 मि, 510मि, 511मि से 516
	जी.एम.एस. रोड़	मुख्य मार्ग से 0 मी० से 50 मी० तक	241, 242मि, 243, 244मि से 246, 254मि, 260, 261, 262 मि, 263मि, 264 से 269, 270, 305मि, 306मि से 313, 502मि, 504मि, 617, 618मि, 619, 620, 629 से 633, 635 से 641 तक, 645 से 648, 653 से 657, 658, 660, 971 से 986 तक, 988, 990 से 999, 1003, 1004मि, 1006 मि, 1019 मि से 1026, 1030 से 1034मि, 1042मि, 1043, 1044मि, 1048, 1049, 1054मि, 1058मि, 1060 से 1064, 1109 से 1113 मि, 1367 से 1378, 1400 से 1405, 1422 से 1426, 1460 से 1467, 1473 से 1485, 1488 से 1490, 1492, 1493मि, 1495मि, 1496मि, 1498मि, 1501, 1502,	181मि, 191 से 210, 221 से 227मि, 240 से 248, 254 से 259 मि 263 से 264मि, 269मि, 270मि, 271 से 304 तक 501, 505 से 510मि, 515मि, 516, 517मि, 557 से 568 मि, 573 से 616मि, 622 से 628 तक, 634, 641 मि से 644, 647 मि से 653मि, 658 मि से 718 तक, 733 से 744 तक, 940, 942 से 946, 957, 958, 967 से 971,975, 1033मि से 1042, 1044, से 1047, 1050 से 1058 तक, 1065 से 1108 तक, 1112 से 1160, 1164, 1165, 1170, 1171, 1192, 1196 से 1208, 1247, 1248, 1249 मि, 1345मि, 1348मि, 1351मि, 1352मि, 1354मि, 1357मि, 1358मि, 1360 से 1366, 1376 से 1400मि, 1406, 1407 से 1414, 1429 से 1456, 1000 से 1003, 1004मि, 1005, 1006मि, 1019मि, 1503 से 1506, 1500, 1520 से 1527मि, 1499, 1498मि, 1491 से 1494, 1495मि, 1496मि, 1482मि, 1486मि, 1487, 1488मि, 1540 से 1543मि, 1555, 1556, 1557

M. S. S. S. S.

(सुरील कुमार शर्मा)
अपर जिलाधिकारी (वित्त एवं राजस्व)
देहरादून।

क्र.सं.	नाम ग्राम	मुख्य मार्ग का नाम	मुख्य मार्ग से लगी हुई खसरा नम्बरों की सूची	
			मुख्य मार्ग से 0 मी० से 50 मी० तक	मुख्य मार्ग से 50 मी० से अधिक एवं 350 मी० तक
65	खालागाव	मसूरी रोड	105, 106, 107, 108, 110, 111, 112, 113, 114, 115, 116, 117, 118, 120, 121, 123, 127, 128, 17 18, 19, 20, 25, 48, 44, 46, 47, 43, 42, 40मि. 41, 38, 37, 97 से 101, 102, 92, 93, 89, 90, 91, 87, 88, 86, 78, 80, 75, 76, 77, 73मि., 74, 50, 51, 52, 53,	190, 123से 126, 128मि से 188, 189मि., 17मि, 20) 16, 22 से 24, 26 से 40मि, 45, 50 मि, 54 से 72 79, 81 से 102
66	मण्डारगाव	मसूरी मार्ग	शून्य	शून्य
67	पुनकल गांव	मसूरी मार्ग	शून्य	शून्य
68	डोम गांव	मसूरी मार्ग	370मि., 322, 331, 343, 368मि, 345 से 348, 280, 281, 279, 267, 268, 269, 270, 271, 204, 205, 206, 199 से 203, 193 से 195, 214, 213, 210, 212, 211, 208	323 से 330, 368मि., 349 से 369 मि., 251 से 320, 21 से 250,
69	झडीपानी	मसूरी मार्ग	1/46, 2, 2/54, 4मि., 5, 6, 7, 7/59	4, 4/53, 5, 9, 10, 11, 12
70	बयारकुली भट्टा	मसूरी मार्ग	3285, 3288, 3289, 3273, 3260, 3261, 3262, 3263, 3264, 3271, 3211, 3205, 3193, 3192, 3190, 3187, 3175, 3174, 3138, 3159, 3140 से 3153 तक, 3154 से 3157 तक, 3159, 3158 से 3165, तक, 2968, 2961, 2953, 2954 से 2959 तक, 2995, 2981 से 2983 तक, 2984 से 2990 तक, 2925 से 2940 तक, 2821 से 2834 तक, 2943, 3210, 3207 से 3209 तक, 2942, 2946, 2692, 717, 718, 706 से 709 तक, 699, 624, 621, 622, 697, 690, 626, 627, 631, 630, 628, 619, 618, 617, 590, 588, 586, 581,	3285 से 3294, 3282, 3274 से 3281, 3273मि., 3283, 3262 से 3271, 3260, 3291 से 3205, 3194 से 3200, 3211मि. से 3193 तक, 3191, 3192, 3190मि, 3207 से 3210, 2752 से 3181, 2953, 2942, 2946, 2692मि, 2691, 719 से 886, 700 से 704, 710 से 711, 629, 63 से 699, 592 से 616, 582 से 589, 591,
71	आरकेडिया रोड	चकराता रोड	38, 40, 43, 44, 51, 119, 120, 121, 122, 125, 182, 183,	1 से 65 तक, 75 से 198 तक व 185आं.


 (श्री) अनिल कुमार शर्मा
 अपर निजामिकारी (वित्त एवं राजस्व)
 भद्रादून।

क्र.सं.	नाम ग्राम	मुख्य मार्ग	मुख्य मार्ग से लगी हुई खसरा नम्बरों की सूची
	का नाम	मुख्य मार्ग से 0 मी0 से 50 मी0 तक	मुख्य मार्ग से 50 मी0 से अधिक एवं 350 मी0 तक
	शिमला	702, 719, 717, 716, 720, 730 से 731, 734, 727, 797, 920, 822, 825,	702 से 1195 तक, 1204 से 1238 तक, 1900 से 1954 तक व 1930 आं.
	बाईपास	843, 841, 854, 855, 856, 857, 858, 866, 867, 870, 878, 1090, 1088, 881, 882, 886, 794, 1000, 985, 984, 975 से 983, 963, 962, 1048 से 1051, 1067, 1068, 1066, 1074, 1075, 1077, 1088, 886 से 888 तक, 890, 898, 897, 896, 930 से 932, 934 से 938, 954, 953, 952, 955 से 958, 1003 से 1006, 1951, 1952, 1954, 1939, 1009 से 1013, 1930 से 1935, 1938, 1919, 1921 से 1923, 1900 आंशिक	
72	धोरणखास	175/543, 442, 504, 505, 506, 520, 524, 526, 530, 531, 532, 535 से 538 तक, 522, 527 पूर्ण, 174, 443, 463, 503, 509 से 519 तक, 521, 523, 525, 528, 529, 533, 534, आंशिक	433 से 441 तक पूर्ण, 443/544, 383, 444 से 446 तक, 456, 457, 459 से 462 तक, 486 से 502 तक, 463/546, 507, 508, 539 से 542 तक पूर्ण 174, 379 से 382 तक, 384, 432, 443, 450, 452, 455, 458, 463, 465, 466, 470 से 475, 477, 479, 480, 482 से 485 तक, 503, 505 से 519 तक, 521, 523, 525, 528, 529, 533, 534 आंशिक
73	ब्रह्मनावाला	30 और 42 पूर्ण, 2 से 11 तक आं., 17, 22 से 27 तक आं., 29, 31, 33 से 41, 43 आंशिक	1, 12 से 16 तक, 19, 20, 18, 21, 28, 32 पूर्ण, 2 से 11 तक, 17, 22 से 27 तक 29, 31, 33 से 41, 43, आंशिक
74	डांडानरीव	59, 60, 63, 65, 66, 67, 68, 73, 72, 64, 70 पूर्ण, 46, 56, 57, 62, 69, 73 आंशिक	47 से 55 तक पूर्ण, 58, 61, 74 से 77 तक, पूर्ण, 46, 56, 57, 62, 69, 73, 78 आंशिक
75	डांडालखौण्ड	1 से 4 तक पूर्ण, 18, 226, 227, 232 से 236 तक पूर्ण, 5, 6, 16, 17, 19, 225, 228, 230, 231, 240, 241 आंशिक	7 से 15 तक पूर्ण, 20 से 49 तक पूर्ण, 162 से 205 तक पूर्ण, 214, 215 पूर्ण, 220 से 223 तक पूर्ण, 219/465, 224, 238, 239, 242 पूर्ण, 5, 6, 16, 17, 19, 130, 133, 139, 140, 145, 209 से 213 तक, 216, 218, 219, 206, 237, 239, 240, 241, 225, 228 से 230, 231, 50, 51 आंशिक,
76	चक डांडालखौण्ड	2, 13 से 18 तक पूर्ण, 15/237 पूर्ण, 3 से 6 तक आं., 12, 19 से 22 तक आं., 24 से 26 तक आंशिक	1, 7 से 11 तक पूर्ण, 27 से 39 तक, 44, 47, 48, 116 र 119 तक, 129, 23 पूर्ण, 3 से 6, 12, 19 से 22, 24 से 2 तक, 40 से 43, 45, 46, 49, 105 से 107, 120 से 128, 130, 115 आंशिक

10/11/2019

(सुशील कुमार शर्मा)
अपर जिलाधिकारी (वित्त एवं राजस्व)
देहरादून।

क्र.सं.	नाम ग्राम	मुख्य मार्ग का नाम	मुख्य मार्ग से लगी हुई खसरा नम्बरों की सूची
77	डाडा खुदानेवाला	सहस्रधारा रोड	मुख्य मार्ग से 0 मी0 से 50 मी0 तक 3, 4, 7, 8, 9, 13, 14 से 42 तक, पूर्ण, 1, 2, 5, 6, 10 से 12 तक आं., 54, 53 आं., 445 आंशिक मुख्य मार्ग से 50 मी0 से अधिक एवं 350 मी0 तक 43 से 52 तक, 55 से 112 तक, 121, 122, 431 से 444 तक, 442 से 453 तक पूर्ण, 1, 2, 5, 6, 10, 11, 12, 53, 54, 117 से 120 तक, 123, 124, 430, 445, 454, 455, 456, 460 तक, आंशिक
78	डैसवाला	हरिद्वार रोड	मुख्य मार्ग से 0 मी0 से 50 मी0 तक 32, 33 आंशिक, 34, 35, 36 आंशिक, 59 आंशिक, 60 से 64 तक पूर्ण, 66 से 68 तक पूर्ण, 72 आंशिक, 70, 71 पूर्ण, 76, 77 आंशिक, 105 आंशिक, 107 आंशिक, 106 आंशिक, 108 से 112 पूर्ण, 113 से 115 आंशिक, 116 पूर्ण, 122 आंशिक, 123 आंशिक, 124 पूर्ण से 128 तक पूर्ण, 79 से 104 तक पूर्ण, 117 से 121 पूर्ण, 130, 134 पूर्ण, 135 आंशिक, 180 से 182 आंशिक, 183 पूर्ण, 184 से 189 आंशिक, 404 से 406 आंशिक, 410 से 413 आंशिक, मुख्य मार्ग से 50 मी0 से अधिक एवं 350 मी0 तक 1 से 31 तक पूर्ण, 32 आंशिक, 36 आंशिक, 37 से 58 पूर्ण, 59 आंशिक, 65, 69 पूर्ण, 72, 73 आंशिक, 74, 75, 76, 77 तक आंशिक, 105 आंशिक, 106, 107 आंशिक, 113 से 115 आंशिक, 122 आंशिक, 123, 124 आंशिक, 209 आंशिक, 210 आंशिक, 189 आंशिक, 190 पूर्ण, 191 आंशिक, 182 से 185 आंशिक, 186, 187, 188 आंशिक, 192 से 210 तक पूर्ण, 209 आंशिक, 211 से 231 तक पूर्ण, 232 आंशिक, 242 आंशिक, 131, 132, 456 / 132 पूर्ण, 133 आंशिक, 135 से 152 तक पूर्ण, 154, 155 आंशिक, 160, 163 आंशिक, 386 आंशिक, 387 पूर्ण, 388, 389 आंशिक, 390 पूर्ण से 403 तक पूर्ण, 404 से 406 तक आंशिक, 407 आंशिक, 408, 409 पूर्ण, 410, 411 आंशिक, 413 से 420 तक पूर्ण, 421 आंशिक, 45 आंशिक, मुख्य मार्ग से 50 मी0 से अधिक एवं 350 मी0 तक 13 से 39, 53 से 66, 69, 135 से 140, 143, 149 से 152, 218 से 221, 238 से 256, 286 से 295, 258 से 272, 280 आंशिक, 285 आंशिक, 301 से 303, 306, 307, 312 आंशिक, 371 से 461, 491, 495 से 506, 472 से 483, 464 से 471, 686 आंशिक, 690 से 700, 509 से 520, 521 से 527, 534 से 543, 550 से 605, 615 से 617, 618 आंशिक, 821 से 824, 830 से 846, 855 से 883, 898 से 915, 918, 919, 922 से 924 तक ।
79	मेहुवालामाफी	शिमला रोड	मुख्य मार्ग से 0 मी0 से 50 मी0 तक 274 से 282, 283 आंशिक, 284, 285 आंशिक, 297 से 299, 303 से 305, 309 से 311, 312 आंशिक, 313 से 320, 340 से 342, 356 से 361, 364, 365, 367 से 371, 378 से 385, 386 आंशिक, 388 आंशिक, 389 आंशिक, 416 से 419, 424 आंशिक, 425, 433 से 439, 449, 448 आंशिक, 446, 447, 451 आंशिक, 458 आंशिक, 483 आंशिक, 484 से 490, 492 से 494, 521, 522, 528 से 530, 544 से 548, 550 आंशिक, 506 आंशिक । मुख्य मार्ग से 50 मी0 से अधिक एवं 350 मी0 तक 13 से 39, 53 से 66, 69, 135 से 140, 143, 149 से 152, 218 से 221, 238 से 256, 286 से 295, 258 से 272, 280 आंशिक, 285 आंशिक, 301 से 303, 306, 307, 312 आंशिक, 371 से 461, 491, 495 से 506, 472 से 483, 464 से 471, 686 आंशिक, 690 से 700, 509 से 520, 521 से 527, 534 से 543, 550 से 605, 615 से 617, 618 आंशिक, 821 से 824, 830 से 846, 855 से 883, 898 से 915, 918, 919, 922 से 924 तक ।

10/10/2024

(सुशील कुमार शर्मा)
अपर जिलाधिकारी (वित्त एवं राजस्व)
देहरादून।

सं. नाम ग्राम	मुख्य मार्ग का नाम	मुख्य मार्ग से लगी हुई खसरा नम्बरों की सूची
1	पाववाला सौडारायपुर थाना मुख्य मार्ग	मुख्य मार्ग से 0 मी0 से 50 मी0 तक 9 से 11, 12 आंशिक, 13, 14, 30 आंशिक, 31 से 33, 34 आंशिक, 35 से 37, 51 आंशिक, 53 से 57, 66 आंशिक, 68 आंशिक, 70 आंशिक, 72 आंशिक, 227 से 229, 231, 232 आंशिक, 233, 182, से 184, 162, 163, 169, 237 आंशिक, 238 आंशिक, 244 से 247, 250 आंशिक, 251 आंशिक, 254, 255 आंशिक, 256 से 259, 271 आंशिक, 281 से 288, 291 आंशिक, 289, 290, 292, 301, 303 से 305, 446 से 456, 461, 462 । मुख्य मार्ग से 50 मी0 तक 116, 117, 127 आंशिक, 1019/127 आंशिक, 128 से 130, 138 से 141, 142 आंशिक, 161, 162, आंशिक, 163, 464 आंशिक, 465 से 474, 107 आंशिक, 101, 108, 112, 1067/102, 217, 215, 212 आंशिक, 210 आंशिक, 190 से 200, 462, 478 से 481, 482 तथा 484 आंशिक, 498, 499 आंशिक । ख. न. 1 आंशिक, 2 पूर्ण, 3 आंशिक, 45 आंशिक, 46 आंशिक, 47 से 52 तक पूर्ण, 63 आंशिक, 64, 65, 66 पूर्ण, 67 आंशिक, 68, 69, 70 आंशिक, 72 पूर्ण, 73, 74, 75 आंशिक, 81 से 84 तक आंशिक, 88, 89 आंशिक, 90 पूर्ण, 91 आंशिक, 94, 95 पूर्ण, 96 से 99 तक आंशिक, 100 से 105 तक पूर्ण, 106 आंशिक, 107 से 109, 110 तक आंशिक, 111 पूर्ण, 114 से 116, 117, 118, 121, 120, 122, 123 पूर्ण, 119 आंशिक, 126 से 131 तक आंशिक, 132 से 135 पूर्ण, 139, 140 आंशिक, 143, 144 पूर्ण, 145 आंशिक, 150, 151 पूर्ण, 158, 159 पूर्ण, 171 पूर्ण, 172 आंशिक, 178 पूर्ण, 179 आंशिक, 183, 184, 186 पूर्ण, 185 आंशिक, 196 आंशिक ।
	जी. एम. एस. रोड	मुख्य मार्ग से 50 मी0 से 350 मी0 तक 1 से 6, 12, 15 से 30, 38 से 50, 58, 62 से 83, 237 से 243, 248, 249, 250 आंशिक, 260 से 277, 287, 291, 293 से 329, 334 से 345 तक । 118 से 127, 1017/127, 1019/127, 131 से 137, 143 से 151, 161 आंशिक, 162 आंशिक, 85 से 106, 109 से 111, 221, 222, 224 से 226, 458, 485 से 506 तक ।
		1 आंशिक, 3 आंशिक, 4 से 44 तक पूर्ण, 45 आंशिक, 46 आंशिक, 53 से 62 तक पूर्ण, 63 आंशिक, 67 आंशिक, 68, 69, 70 आंशिक, 71 पूर्ण, 73, 74, 75 आंशिक, 76 से 80 तक पूर्ण, 81, 82, 83, 84 आंशिक, 85 से 87 तक पूर्ण, 88, 89 आंशिक, 91 आंशिक, 92, 93 पूर्ण, 96 से 99 तक आंशिक, 101 से 106 तक पूर्ण, 112, 113 पूर्ण, 115 आंशिक, 119 आंशिक, 126 से 131 तक आंशिक, 137 से 138 तक पूर्ण, 139, 140 आंशिक, 141, 142, 145 आंशिक, 146 से 149 तक पूर्ण, 152 से 157 पूर्ण, 160 से 170 तक पूर्ण, 172 आंशिक, 176 से 177 तक आंशिक, 179 आंशिक, 180 से 182 पूर्ण, 185 आंशिक, 187 से 195 तक पूर्ण, 196 आंशिक, 197 से 228 तक पूर्ण ।

10/11/18

(सुशील कुमार शर्मा)
अपर जिलाधिकारी (वित्त एवं राजस्व)
देहरादून।

क्र.सं.	नाम ग्राम	मुख्य मार्ग का नाम	मुख्य मार्ग से 0 मी0 से 50 मी0 तक	मुख्य मार्ग से 50 मी0 से 100 मी0 तक
82	साडा सरौली	रायपुर थानो मुख्य मार्ग	ख. नं. 71, 76, 77 आंशिक, 78 से 84 तक पूर्ण, 85 व 88 आंशिक, 87 पूर्ण, 129 आंशिक, 130 से 132 तक पूर्ण, 135 से 137 तक आंशिक, 138 से 144 तक पूर्ण, 145 व 146 आंशिक, 151 आंशिक, 152 से 155 तक पूर्ण, 156 आंशिक, 157 से 159 तक पूर्ण, 160 आंशिक, 161 पूर्ण, 162 व 163 आंशिक, 165 पूर्ण, 166 आंशिक, 170 पूर्ण, 171, 173, 178, 179 आंशिक, 182 आंशिक, 410 पूर्ण, 411 आंशिक, 430 व 431 पूर्ण, 433 व 434 पूर्ण, 435, 444, 445 आंशिक, 446 से 450 तक पूर्ण, 451 से 455 तक आंशिक, 456 से 458 तक पूर्ण, 459 आंशिक, 460 से 461 तक पूर्ण, 462 आंशिक, 463 से 467 तक आंशिक, 468, 469 पूर्ण, 470, 472, 476 आंशिक, 477, 548, 549 आंशिक, 550 पूर्ण, 551 से 557 तक आंशिक ।	मुख्य मार्ग से 50 मी0 से अधिक एवं 350 मी0 तक ख. नं. 41 से 70 तक पूर्ण, 72 से 75 तक पूर्ण, 85 व 88 आंशिक, 90 से 103 तक पूर्ण, 106 आंशिक, 107 से 128 पूर्ण, 129 आंशिक, 133 व 134 पूर्ण, 135 से 137 तक आंशिक, 145, 146 आंशिक, 147 से 150 तक पूर्ण, 151, 156, 160, 163, 166 आंशिक, 167 से 169 तक पूर्ण, 171 आंशिक, 172, 173, 174 आंशिक, 174 पूर्ण, 178, 179 आंशिक, 180, 181, 182 आंशिक, 183 पूर्ण, 184 आंशिक, 185 पूर्ण, 186, 203 तक पूर्ण, 204 से 206 तक आंशिक, 208, 251, 252, 253, 264 आंशिक, 265 से 271 तक पूर्ण, 272 आंशिक, 273 से 275 तक पूर्ण, 387 आंशिक, 388 से 396 तक पूर्ण, 397 से 400 तक आंशिक, 408, 409 आंशिक, 411 आंशिक, 412 से 420 तक पूर्ण, 432, 435 आंशिक, 436 से 443 तक पूर्ण, 444 व 445 आंशिक, 451 से 455 तक आंशिक, 459, 462 तक आंशिक, 463 से 467 तक आंशिक, 470 आंशिक, 471 पूर्ण, 472 आंशिक, 473 से 475 तक पूर्ण, 476 व 477 आंशिक, 478 से 489 तक पूर्ण, 490 से 495 तक आंशिक, 496 से 508 तक पूर्ण, 509 आंशिक, 510 से 513 तक पूर्ण, 515 से 517 तक आंशिक, 533 से 537 तक पूर्ण, 539 से 541 तक आंशिक, 542 से 547 तक पूर्ण, 548 व 549 आंशिक, 551 से 557 तक आंशिक, 558 व 559 पूर्ण, 561, 562, 563, 564 आंशिक, 565 से 570 तक पूर्ण, 571 आंशिक ।

17/10/12

(सुशील कुमार शर्मा)
अपर जिलाधिकारी (वित्त एवं राजस्व)
देहरादून ।

मुख्य मार्ग से लगी हुई खसरा नम्बरों की सूची

क्र.सं.	नाम ग्राम	मुख्य मार्ग का नाम	मुख्य मार्ग से 0 मी0 से 50 मी0 तक	मुख्य मार्ग से 50 मी0 से अधिक एवं 350 मी0 तक
83	सोपालपानी ग्राम	रायपुर थाना मुख्य मार्ग	मुख्य मार्ग से 0 मी0 से 50 मी0 तक 3 आंशिक, 4 पूर्ण, 5 आंशिक, 6 से 8 आंशिक, 9 व 10 पूर्ण, 11 व 12 आंशिक, 33 व 34 आंशिक, 36 आंशिक, 40 व 41 आंशिक, 47 आंशिक, 48 पूर्ण, 49 आंशिक, 108 आंशिक, 109 पूर्ण, 110 व 111 आंशिक, 112 से 114 तक पूर्ण, 115 से 118 तक आंशिक, 138 आंशिक, 139 पूर्ण, 140 व 141 आंशिक, 142 पूर्ण, 143 आंशिक, 145 आंशिक, 174 व 175 आंशिक, 177 आंशिक, 183 आंशिक, 184 से 192 पूर्ण, 193 आंशिक, 195 आंशिक, 196 से 204 तक पूर्ण, 205 आंशिक, 206 पूर्ण, 207 आंशिक, 208 से 210 तक पूर्ण, 211 आंशिक, 247 आंशिक, 249 व 250 आंशिक, 270 आंशिक, 271 पूर्ण, 272 आंशिक।	मुख्य मार्ग से 50 मी0 से अधिक एवं 350 मी0 तक ख. नं. 1 आंशिक, 2 पूर्ण, 3 आंशिक, 5 आंशिक, 6 से 8 तक आंशिक, 11 व 12 आंशिक, 13 से 32 तक पूर्ण, 33 व 34 आंशिक, 35 पूर्ण, 36 आंशिक, 37 से 39 तक पूर्ण, 40 से 41 आंशिक, 42 से 46 तक पूर्ण, 47 आंशिक, 49 आंशिक, 50 से 80 तक पूर्ण, 82, 83 व 85 आंशिक, 86 व 87 आंशिक, 88 से 107 तक पूर्ण, 108 आंशिक, 115 से 118 तक आंशिक, 119 से 137 तक पूर्ण, 138 आंशिक, 140 व 141 आंशिक, 143 आंशिक, 144 पूर्ण, 145 आंशिक, 146 से 173 तक पूर्ण, 174 व 175 आंशिक, 176 पूर्ण, 177 आंशिक, 178 से 182 तक पूर्ण, 183 आंशिक, 193 आंशिक, 194 पूर्ण, 195 आंशिक, 205 आंशिक, 207 आंशिक, 211 आंशिक, 212 से 218 तक पूर्ण, 219 से 221 आंशिक, 223 आंशिक, 225 आंशिक, 233 आंशिक, 234 से 238 तक आंशिक, 239 से 246 तक पूर्ण, 247 आंशिक, 248 पूर्ण, 249 व 250 आंशिक, 251 से 255 तक पूर्ण, 256, 257, 259, 260, 263, 265 आंशिक, 266 से 269 तक पूर्ण, 270 आंशिक, 272 आंशिक।
84	धर्मपुर	रेसकोर्स रोड हरिद्वार रोड	4 मी, 39 मी, 40, 41, 43, 42, 49 से 52, 160, 161 मी, 165 मी, 166, 6 मी, 7 मी, 80, 81 मी, 79/646, 79, 72, 73 मी, 55 से 60 तक, 158, 167, 116, 168, 177 से 187 तक, 191 से 209 तक, 224 मी, 225 मी, 223 मी, 252 मी, 254 मी, 255, 256, 258 मी, 261, 262, 263 से 268 तक, 269, 270, 271, 398 मी, 343, 344, 470, 474 से 478 तक, 478/609, 482 मी, 483 मी, 497 से 499 तक, 210 से 223 तक	19 से 35, 159 से 166, 168 से 176, 188 से 190, 224 मी, 22 से 251, 351 से 370, 396 से 398 मी, 407 से 408, 416 से 469, 114 से 119 तक, 121 मी, 223 मि।
		हरिद्वारबाईपास रोड नेहरू कालोनी	273, 274, 245, 246, 384, 351, 352, 367, 369, 370, 368, 371, 372, 373, 374, 376, 377, 395, 542, 439, 438, 437, 440, 433, 435, 436, 432, 426 से 431 तक, 422, 421, 420, 419, 413, 409 से 411, 414, 415, 400 से 406 तक, 397, 399, 348, 599 से 612 मि,	275 से 342, 377 से 394, 413, 251 मी, 252, 253, 254, 259, 260 से 272 से 392 तक, 540, 539, 517 से 530 तक, 398, 462, 465, 468, 469, 472, 473, 471, 407, 408, 415 से 418 तक, 423 से 425, 434, 516/647, 434 से 461 तक, 479, 496 तक, 500 से 516 तक, 500 से 598 तक।

K. 01116
7/7/14

(सुशील कुमार शर्मा)
अपर जिलाधिकारी (वित्त एवं राजस्व)
देहरादून।

क्र.सं.	नाम	मुख्य मार्ग का नाम	मुख्य मार्ग से 0 मी0 से 50 मी0 तक	मुख्य मार्ग से 50 मी0 से 350 मी0 तक
		रेसकोर्स रोड	1 से 16 तक, 17, 18, 34 से 36 तक, 40मी, 81, 82, 83, 95, 96 से 98 तक आशिक, 109, 110, 23 से 26 तक, 30, 29, 48, 61 से 63 तक, 66, 67, 88मी, 89मी, 90मी, 99मी, 100, 104, 105, 106मी, 107, 111, 116मी, 120, 121, 126 से 130, 144मी, 145मी, 149, 148, 150, 152, 153, 154, 155मी, 156, 157मी, 158, 160, 161 से 164 तक ।	53 से 80, 84 से 94, 99 से 108, 109, 110, 112 से 115, 117 से 119, 120, 122 से 125, 131 से 143, 159, 625, 626, 627 से 628, 634, 635, 636, 637, 639, 640, 641, 622 ।
		अम्बीवाला गुरुद्वारा बाई पास रोड	600, 599, 600 से 612मी, 615, 616, 617 से 620, 621मी, 630मी, 631मी, 632, 633, 638, 641मी ।	613, 614, 621 से 630मी, 634 से 637, 639, 640, 567 से 59 तक, 614, 622, 623, 612मी, 641
85	अधोईवाला	डी.एल.रोड	36मी, 38मी, 40, 41मी, 43मी, 46, 48, 50, 58, 60, 62, 66, 68, 72, 70, 77, 84, 86, 88, 90, 92मी, 98, 101मी, 102, 103, 105मी ।	ग्राम अधोईवाला के समस्त खसरा नं0 350 मी की परिधी के अर्न्तगत आते है ।
		नाला पानी रोड	94 मी, 111मी, 112, 113, 114, 464, 465, 236, 238मी, 240मी, 241, 242, 243, 244, 245 मी, 246मी, 247 मी, 251मी, 261मी, 262मी, 263मी, 264मी, 265, 266 मी, 260मी ।	ग्राम अधोईवाला के समस्त खसरा नं0 350 मी की परिधी के अर्न्तगत आते है ।
		रायपुर रोड	432, 433, 434, 431, 436मी, 441, 442, 443, 444, 446 से 450 तक, 451, 453मी, 456मी, 457मी, 605, 606, 607 से 613 तक, 614मी, 616मी, 621मी, 624, 625, 626मी, 684, 685, 687, 695, 696, 698, 681 का भाग, 724, 701, 702मी, 700मी, 972मी, 976, 86 / 76, ।	1 से 26 तक, 31मी, 33, 29, 30, 101मी, 96मी, 94मी, 84मी, 73मी, 70मी, 79मी, 80मी, 82मी, 111, 117मी, 121, 136 से 140 तक, 146मी, 150, 151, 153मी, 154मी, 155मी, 166, 167, 168मी, 170मी, 171, 172मी, 195, 196, 205 से 209 तक, 216 से 217मी, 220 से 239 तक, 245, 247, 261, 263, 266, 281 से 290 तक, 255 से 260 तक, 310 से 353 तक, 357 से 361 से 388, 396 से 440 तक, 464 से 466 तक, 469मी, 471 से 479 तक, 483मी से 496 तक, 499 से 510मी तक, 511 से 558 तक, 563 से 571 तक, 573 से 575मी, 581 से 583 तक, 585 से 604 तक, 615मी, 616मी, 617 से 619 तक, 627 से 643 तक, 644 से 651 तक, 683मी से 689 से 693 तक, 700मी, 702 से 723 तक, 726 से 972मी तक, 973 से 975 तक, 985 ।

25/10/19

(सुशील कुमार शर्मा)
अपर जिलाधिकारी (वित्त एवं राजस्व)
देहरादून।

मुख्य मार्ग से लगी हुई खसरा नम्बरों की सूची
मुख्य मार्ग से 50 मी० से अधिक एवं 350 मी० तक

सं. नाम ग्राम	मुख्य मार्ग से 0 मी० से 50 मी० तक	मुख्य मार्ग से 50 मी० से 350 मी० तक
86 लाडपुर	100मी, 110मी, 111मी, 30, 43मी, 69, 40मी, 41मी, 32, 19मी, 20मी, 21मी, 22, 1मी, 2, 3, 13, 14, 11, 25, 122, 123, 124, 125, 126, 128 से 135 तक ।	4 से 10 तक, 15, 17, 18, 19, 20, 21मी, 24, 27मी, 28, 29, 32मी, 33मी, 34 से 36, 37, 38, 39, 40मी, 41मी, 43मी, 44, 105 तक, 109मी, 108मी, 141मी, 107मी, 142मी, 106मी, 181
87 उददीवाला करनपुर	पूर्ण नगरीय क्षेत्र ।	
88 डालनवाला	सम्पूर्ण ग्राम मुख्य मार्गों में विभाजित है ।	खसरा न० 1 से 20 तक सभी खसरा न० 350 मीटर से रिंग रोड से अधिक दूरी पर स्थित है ।
89 चक	पूर्ण नगरीय क्षेत्र ।	683 से 725 तक, 726मी, 727मी, 730मी से 736 तक, 738मी से 820मी तक, 826 मी, 827मी, 828मी, 830 से 841 तक, 614मी से 622मी, 625 मी से 632 तक, 678 मी, 679, 680, 674मी, 675मी, 681मी ।
90 डालनवाला आरूवाला ग्राट	देहरादून-सहारनपुर मुख्य मार्ग	

17-11-14
5.01.15

(सुशील कुमार शर्मा)
अपर जिलाधिकारी (वित्त एवं राजस्व)
देहरादून।

क्र.सं.	नाम ग्राम/मुख्य मार्ग का नाम	मुख्य मार्ग से 0 मी0 से 50 मी0 तक	मुख्य मार्ग से 50 मी0 से अधिक एवं 350 मी0 तक
91	नोथरोक- नोथरोवाला- दूधली मार्ग नोथरोवाला पुल तक	मुख्य मार्ग से 0 मी0 से 50 मी0 तक 182मी, 183मी, 184मी से 191मी तक, 198मी, 199मी, 245मी से 250मी तक, 270मी से 280मी तक, 331मी से 349मी तक, 510मी से 512मी तक, 514मी, 523मी, 524मी से 527मी तक, 937मी, 951मी, 954 से 962मी तक, 966मी, 1013मी, 1016मी, 1017मी से 1022मी तक, 1024 मी से 1032मी, 1034मी, 1035मी, 1003मी से 1005मी तक, 1463मी, 1036, 1037 से 1042 तक, 1079मी से 1086 तक, 1087 से 1102 तक, 1058मी, 1056मी, 1050, 1051मी, 1044मी, 1045, 1046मी, 1407मी से 1409 मी तक, 1413मी से 1422मी तक, 1430मी से 1434मी तक 1437मी से 1454मी, 1456मी से 1461मी तक ।	मुख्य मार्ग से 50 मी0 से अधिक एवं 350 मी0 तक 31मी से 35 तक, 42मी से 62मी तक, 64मी, 65मी, 198मी से 183मी तक, 185मी, 191मी से 223मी तक, 226मी, 227मी, 230मी से 245मी तक, 250मी, 269 तक, 271मी, 277मी से 294मी तक, 309 से 332मी तक, 347मी से 350मी तक, 402 से 421 मी तक, 423मी, 425मी से 430मी तक, 491 से 525 मी तक, 527 मी से 600मी तक, 607मी से 634मी, 644मी से 647मी तक, 853मी से 857मी तक, 869मी से 874तक, 876मी, 888मी, 892मी से 918 मी तक, 923 से 940मी तक, 943मी, 944मी, 950मी से 953 तक, 963 से 1102तक, 1103 से 1016मी तक, 1022 से 1025मी तक, 1463मी, 1086मी, 1087मी, 1090मी, 1092मी तक, 1097मी से 1171मी तक, 1190मी से 1192मी तक, 1282मी से 1288मी तक, 1046मी से 1079मी तक, 1303मी से 1321मी तक, 1334 मी से 1336मी तक, 1342मी, 1407मी, 1409मी, 1414मी, 1420मी, 1430मी तक, 1434मी से 1455 तक, 1458, 1460मी से 1463 मी तक ।
92	मालसी देहरदून मसूरी झायवरजन रोड	1 आंशिक, 3,7,8,12 आंशिक,33 आंशिक, 35 आंशिक, 34,37,38 आंशिक,39 आंशिक,40आंशिक, 41 आंशिक, 46 आंशिक, 47 आंशिक, 65 आंशिक, 66, 67 आंशिक, 68 से 70 तक, 71 आंशिक, 72 आंशिक, 85 आंशिक, 86,87,88 आंशिक, 99 आंशिक, 100,101, 102 आंशिक, 103,104,105,106,109,110,111,140 आंशिक, 141,142,144 से 146 तक, 149 आंशिक, 150,151,152 आंशिक, 166 आंशिक,167 आंशिक, 170 आंशिक, 174 आंशिक, 175 आंशिक, 176 आंशिक, 177, 178, 329/182, 182 आंशिक, 183 से 187 तक, 188 आंशिक, 189 आंशिक, 190 से 192 तक, 193 आंशिक, 194 से 200तक, 201 आंशिक, 206 आंशिक, 211 आंशिक, 212 से 216तक, 218 से 225 तक, 245 आंशिक, 246 आंशिक, 247, 248 से 254 तक, 255 आंशिक, 257 आंशिक, 260 आंशिक, 242 आंशिक, 275 आंशिक, 276, 277 आंशिक, 278, 279, 280 आंशिक, 283, 284 आंशिक, 323 आंशिक, 324 आंशिक, 325 आंशिक, 326 आंशिक, 327 आंशिक, 328 आंशिक	1 आंशिक, 2, 12 आंशिक, 13 से 32 तक, 33 आंशिक, 35 आंशिक, 36,38 आंशिक, 39 आंशिक, 40 आंशिक, 41 आंशिक,42 से 45 तक, 46 आंशिक, आंशिक, 48 से 64 तक, 65 आंशिक, 67 आंशिक, 71 आंशिक, 72 आंशिक, से 84 तक, 85 आंशिक, 88 आंशिक, 89 से 98 तक, 99 आंशिक, 102 आंशिक, 107,108,112 से 139 तक, 140 आंशिक, 143, 147, 148, 149 आंशिक, 152 आंशिक, 154 आंशिक, 155 आंशिक, 156 आंशिक, 157 आंशिक, 159 आंशिक, 164 आंशिक, 165 आंशिक, 166 आंशिक, 167 आंशिक, 170 आंशिक, 174 आंशिक, 175, 168, 169, 171 से 173, 182 आंशिक, 188 आंशिक, 189 आंशिक, 193 आंशिक, 201 आंशिक, 202 से 205 तक, 206 आंशिक, 207 से 210 तक, 211 आंशिक, 217, 226 से 241 तक, 242 आंशिक, 243, 244, 24 आंशिक, 255 आंशिक, 256 आंशिक, 258, 259, 260 आंशिक, 261 से 274 तक, 275 आंशिक, 277 आंशिक, 280 आंशिक, 281, 282, 284 आंशिक, 285 से 3 तक, 307 आंशिक, 308 आंशिक, 317 आंशिक, 318 से 322 तक, 323 आं. से 325 आंशिक, 326 आंशिक, 327 आंशिक, 328 आं.

5.01.13

(सुशील कुमार शर्मा)
अपर जिलाधिकारी (वित्त एवं राजस्व)
देहरादून।

ग्राम	मुख्य मार्ग का नाम	मुख्य मार्ग से लगी हुई खसरा नम्बरों की सूची
गोला	मुख्य मार्ग से 0 मी० से 50 मी० तक देहरदून मसूरी मार्ग	मुख्य मार्ग से 50 मी० से अधिक एवं 350 मी० तक 1 आंशिक, 2 आंशिक, 3 आंशिक, 6 आंशिक, 5, 7 आंशिक, 9 आंशिक, 10 से 68 तक, 69 आंशिक, 70, 71 आंशिक, 77 आंशिक, 78, 79, 80 आंशिक, 81 से 85 तक, 86 आंशिक, 87 आंशिक, 88 आंशिक, 89, 90 आंशिक, 91, 92, 100, 101 आंशिक, 102 आंशिक, 110 आंशिक, 111, 112 आंशिक, 113, 114 आंशिक, 115 आंशिक, 116 आंशिक, 117 से 119 तक, 120 आंशिक, 121 आंशिक, 124 से 129 तक, 130 आंशिक, 131 आंशिक, 132, 133, 134 आंशिक, 214 से 218 तक, 223 ।
मस्वाला	मुख्य मार्ग हरिद्वार रोड	1 आंशिक, 2 से 10 तक पूर्ण, 11, 12 आंशिक, 13 आंशिक, 136 आंशिक, 154, 159 आंशिक, 168 से 172 तक आंशिक, 173 आंशिक, 174 से 206 तक पूर्ण, 207, 209 आंशिक, 210 से 213 तक पूर्ण, 214 आंशिक, 215 से 220 तक पूर्ण, 221 आंशिक, 222, 223 आंशिक, 224 से 227 तक पूर्ण, 228 आंशिक, 229 से 234 तक पूर्ण, 235 आंशिक, 279, 280, 281, 282 आंशिक, 286 आंशिक, 287, 288, 289, 290 पूर्ण, 291 से 296 तक पूर्ण, 297 आंशिक, 300 आंशिक, 303 आंशिक, 304 से 319 पूर्ण, 320 आंशिक, 332, 334 आंशिक, 338 आंशिक, 339 से 352 पूर्ण, 359 आंशिक, 360 से 366 तक पूर्ण, 367 आंशिक, 369 आंशिक, 370 से 385 पूर्ण, 387 आंशिक, 390 आंशिक, 391 से 400 तक पूर्ण, 401, 402, 405 आंशिक, 406 पूर्ण, 407, 410, 411, 412, 413, 419, 422 आंशिक, 420 से 421 पूर्ण, 423 से 436 तक पूर्ण, 437 आंशिक, 440 आंशिक, 446 से 449 तक आंशिक, 450 से 457 तक पूर्ण, 458 से 459 आंशिक, 460 से 466 तक पूर्ण, 467, 472 आंशिक, 710, 712 पूर्ण, 689 आंशिक, 713 से 754 तक पूर्ण, 755 आंशिक, 756 से 774 तक पूर्ण, 775 से 777 तक आंशिक, 782 आंशिक, 789 आंशिक, 790 से 793 पूर्ण, 794, 795, 796, 798, 799 आंशिक, 800 पूर्ण, 802 आंशिक, 803, 804 पूर्ण, 805, 806, आंशिक, 807 से 845 तक पूर्ण, 847, 850, 856, 500, 501, 499 आंशिक, 502, 503 पूर्ण, 525, 533, 534 आंशिक, 535 से 540 तक पूर्ण, 541, 542, 543, 545 आंशिक, 544 पूर्ण, 550 आंशिक, 551 से 599 पूर्ण, 600 पूर्ण, 601 आंशिक, 599 आंशिक, 603 पूर्ण, 602 पूर्ण, 604 से 607 पूर्ण, 608, 610 आंशिक

W.M. S. S.

(मुशील कुमार शर्मा)
अपर जिलाधिकारी (वित्त एवं राजस्व)
देहरादून।

du
137874

क्र.सं.	नाम ग्राम	मुख्य मार्ग का नाम	मुख्य मार्ग से 0 मी0 से 50 मी0 तक	मुख्य मार्ग से 50 मी0 से अधिक एवं 350 मी0 तक
95	निम्सरवाला खुर्द	मुख्य मार्ग हरिद्वार रोड	48 से 51 तक आंशिक, 52 से 56 तक पूर्ण, 33 आंशिक, 34 से 38 तक पूर्ण, 39 आंशिक, 123 पूर्ण, 124 से 131 तक आंशिक, 132 पूर्ण, 133 से 136 आंशिक, 138 से 139 आंशिक, 253/141 आंशिक, 141 से 146 पूर्ण, 147 आंशिक, 59 से 60 तक पूर्ण, 61 आंशिक, 62 से 67 तक पूर्ण, 68, 70, 61 आंशिक, 75 से 78 आंशिक, 103, 104 आंशिक, 112 से 114 आंशिक, 115 पूर्ण, 116, 118 आंशिक, 119, 120 पूर्ण ।	मुख्य मार्ग से 50 मी0 से अधिक एवं 350 मी0 तक 1 से 5 तक आंशिक, 6 से 32 तक पूर्ण, 33, 39 आंशिक, 40 से 47 तक पूर्ण, 48 से 51 तक आंशिक, 252/29 पूर्ण, 124 आंशिक, 125 पूर्ण, 126 आंशिक, 127 से 131 आंशिक, 133 से 136 आंशिक, 137 पूर्ण, 138, 139 आंशिक, 140 पूर्ण, 253/141 आंशिक, 147 से 148 पूर्ण, 149 से 196 पूर्ण, 197 से 202 तक आंशिक, 210 से 212, 216 आंशिक, 213, 214, 215 पूर्ण, 217 पूर्ण, 68 आंशिक, 6 पूर्ण, 70 आंशिक, 71, 72 पूर्ण, 73 आंशिक, 74 पूर्ण, 75 से 78 आंशिक, 79 से 102 तक पूर्ण, 103, 104 आंशिक, 105 से 111 तक पूर्ण, 112, 114, 115 आंशिक, 117 पूर्ण, 118, 119 आंशिक ।
96	लच्छीवाला	मुख्य मार्ग हरिद्वार रोड	122 आंशिक, 123, 124 पूर्ण, 125, 126, 128 आंशिक, 129, 130, 131, 132 पूर्ण, 133 आंशिक, 137 आंशिक, 138 से 142 तक पूर्ण, 143 आंशिक, 148 से 152 तक पूर्ण, 153 आंशिक, 154 पूर्ण, 155 आंशिक, 160 आंशिक, 161 पूर्ण, 162 आंशिक, 163, 164, 165 पूर्ण, 169 आंशिक, 170 से 172 तक पूर्ण, 173, 174 आंशिक, 175, 176 पूर्ण, 177 आंशिक, 178 से 181 पूर्ण, 182 आंशिक, 183, 184 पूर्ण, 185 आंशिक, 186 आंशिक, 194, 195 आंशिक, 205 आंशिक, 206, 207, 208 पूर्ण, 209 आंशिक, 210 से 214 तक पूर्ण, 218 आंशिक, 219 से 223 तक पूर्ण, 224, 225 आंशिक, 230 से 235 तक पूर्ण, 236 आंशिक, 237 आंशिक, 238 से 240 पूर्ण, 241 आंशिक, 247 से 251 तक पूर्ण, 252, 253 आंशिक, 257, 258, 260, पूर्ण, 259 आंशिक, 262 आंशिक, 263 पूर्ण, 264, 265 आंशिक, 42 आंशिक, 4 आंशिक, 119, 120 आंशिक, 271, 267 पूर्ण, 268 आंशिक, 271, 272, 273, 275, 276 आंशिक, 270 आंशिक, 387 आंशिक, 388 पूर्ण, 389, 391 आंशिक, 392, 394 आंशिक, 401 से 407 पूर्ण, 408 से 410 आंशिक, 414 आंशिक, 415 से 417 पूर्ण, 418 आंशिक, 422 से 429 तक पूर्ण, 430 आंशिक, 431 से 435 तक पूर्ण, 436, 437 आंशिक, 459, 460 आंशिक, 461 से 463 पूर्ण, 464, 465, 466, 468 आंशिक.	42 आंशिक, 4 आंशिक, 1 से 3 पूर्ण, 5 से 118 पूर्ण, 119, 120 आंशिक, 122, 126 आंशिक, 121, 127 पूर्ण, 128, 133 आंशिक, 134, 136 पूर्ण, 137, 143 आंशिक, 144 से 147 तक पूर्ण, 155 आंशिक, 156 से 158 पूर्ण, 159, 160, 165 आंशिक, 167, 168 पूर्ण, 169 आंशिक, 173 से 177 आंशिक, 182, 185, 186, 194, 195 आंशिक, 187 से 193 तक पूर्ण, 196 से 204 पूर्ण, 205, 209, 214 आंशिक, 215 से 217 पूर्ण, 218, 224, 225 आंशिक, 226 से 229 पूर्ण, 236, 237, 241, 245, 246 आंशिक, 242 से 244 पूर्ण, 259, 262 आंशिक, 261 से 264 पूर्ण, 265 आंशिक, 272, 273 आंशिक, 274 पूर्ण, 268 आंशिक, 269 पूर्ण, 270 आंशिक, 274 पूर्ण, 275, 276 आंशिक, 277 से 341 पूर्ण, 342 से 344 आंशिक, 352 आंशिक, 367, 368, 369, 379, 371, 380 आंशिक, 381 पूर्ण, 382 आंशिक, 383 से 386 पूर्ण, 387 आंशिक, 389 आंशिक, 390 पूर्ण, 391, 392, 394 आंशिक, 393, 395 पूर्ण, 396 से 398 तक पूर्ण, 399 से 400 आंशिक, 408 आंशिक, 410 से 413 पूर्ण, 414, 418, 437 आंशिक, 4 से 441 पूर्ण, 545 आंशिक, 446 से 448 पूर्ण, 449 आंशिक, 450 से 458 पूर्ण, 459, 460, 464, 465 आंशिक, 468 से 484 पूर्ण, 485 आंशिक, 486 से 517 पूर्ण, 518, 523, 526 आंशिक, 527 से 547 पूर्ण, 548 से 552 आंशिक, 553 से 582 पूर्ण, ।

11/11/2017

(सुशील कुमार शर्मा)

अपर जिलाधिकारी (वित्त एवं राजस्व)

देहरादून।

क्र.सं.	मुख्य मार्ग से लगी हुई खसरा नम्बरों की सूची	मुख्य मार्ग से 50 मी० तक	मुख्य मार्ग से 50 मी० से अधिक एवं 350 मी० तक
97	मुख्य मार्ग से 0 मी० से 50 मी० तक	मुख्य मार्ग से 50 मी० से अधिक एवं 350 मी० तक	मुख्य मार्ग से 50 मी० से अधिक एवं 350 मी० तक
98	मुख्य मार्ग से 50 मी० से अधिक एवं 350 मी० तक	मुख्य मार्ग से 50 मी० से अधिक एवं 350 मी० तक	मुख्य मार्ग से 50 मी० से अधिक एवं 350 मी० तक

20/10/21

(सुशील कुमार शर्मा)
अपर जिलाधिकारी (वित्त एवं राजस्व)
देहरादून।